








Schweiz

## Breithorn, Castor und Dom - 4.000er sammeln



-  Vom leichtesten 4.000er zu einem der höchsten
-  Drei 4.000er auf einem Streich
-  Anstieg über urige Berghütten
-  Einfache Firnhänge, wenig steile Passagen
-  **Achtung: 2012 Hochlager mit Zeltübernachtung an der Domhütte**

Entdecken Sie mit unseren Hauser-Profibergführern die Faszination der 4.000er, die „süchtig“ macht. Wir erfüllen mit unserem Programm „4000er sammeln“ Ihre Träume und führen Sie in die Welt der „dünnen Luft“. Lassen Sie sich von den atemberaubenden Gipfeln aus Fels und Eis verzaubern und fühlen Sie das Kribbeln im Bauch, wenn sich wieder einer Ihrer Träume erfüllt. Sammeln Sie Ihre schönsten Viertausender mit uns und erleben Sie unvergessliche Augenblicke auf den höchsten Gipfeln der Alpen.

## Geplanter Programmablauf

(Verpflegung: F=Frühstück M=Mittagessen A=Abendessen)

### Tag 1: Treffpunkt und Abendessen im Wallis

Anreise nach Herbriggen zum Hotel Bergfreund bis 17:00 Uhr. Bei einem gemeinsamen Abendessen besprechen wir das Programm für die nächsten Tage.

**Gehzeit ca. 0,5 Std.; Aufstieg 100m; Hotel Bergfreund;**

### Tag 2: Auffahrt mit der Seilbahn und Gipfelbesteigung

Am frühen Morgen gemeinsame Fahrt mit dem Zug oder Taxi nach Zermatt. Jetzt müssen wir erst mal mitten durch das legendäre Bergdorf hindurch, um mit der Seilbahn zum Kleinen Matterhorn (3.883m) zu gelangen. Über einen breiten Gletschersattel wandern wir an den immer mehr ansteigenden Wandfuß des Breithorns. Noch kurz die Steigeisen angeschnallt, gehen wir die letzten Höhenmeter über den Normalanstieg bis wir den Gipfel des Breithorns (4.164 m) erreichen. Eine fantastische Aussicht von unserem ersten 4.000er. Ringsherum blicken wir auf fast alle Viertausender im Wallis. Das Matterhorn zum Greifen nah und in der Ferne der Montblanc. Nur noch einen Schluck aus der Trinkflasche und wir steigen über vergletschertes Gelände zum Refuge Guide d'Ayas hinab, wo wir übernachten werden.

**Gehzeit 5 - 6 Std.; Aufstieg 280m; Abstieg 770m; Refuge Guide d'Ayas;**

### Tag 3: Gipfelbesteigung Castor

Sehr früh am Morgen brechen wir auf, um über die Westflanke den Gipfel des Castor (4.226 m) zu erreichen. Ein Gipfel der besonderen Art, umgeben von 4000ern zu allen Seiten. Die letzten paar Meter zum Gipfel sind etwas steiler. Jeder Schritt muss nun langsam und sicher nach oben gesetzt werden. Nach einer ausgiebigen Gipfelrast, steigen wir unterhalb des Breithorns zurück zur Bergstation des Kleinen Matterhorn und fahren mit der Bahn hinunter nach Zermatt. Nach einer kurzen Kaffeepause inmitten der Bergmetropole, fahren wir zurück ins Tal nach Herbriggen. Bei einem gemeinsamen Abendessen besprechen wir jetzt den Tourenablauf für die Besteigung des Doms.

**Gehzeit 5 - 6 Std.; Aufstieg 830m; Abstieg 400m; Hotel Bergfreund;**

### Tag 4: Aufstieg zur Berghütte

Heute erwartet uns sicherlich einer der längsten Hüttenzustiege der Alpen. Von Randa steigen wir fast 1.600 Höhenmeter zur Domhütte (2.940m) auf, was fast schon eine Tagestour für sich ist. Um keine Kräfte zu vergeuden, gehen wir diese Etappe sehr, sehr langsam an.

**ACHTUNG:** Aufgrund von Umbauarbeiten ist die Domhütte voraussichtlich 2012 geschlossen. Um den Gipfel trotzdem besteigen zu können, werden wir in eigens mitgebrachten Zelten übernachten. Jeder Teilnehmer muss daher Zelt (Anteil), Schlafsack und Isomatte und Mahlzeit selbst mitbringen und tragen.

**Gehzeit 5 - 5,5 Std.; Aufstieg 1.510m; Domhütte/Zeltübernachtung;**

### Tag 5: Gipfelanstieg Dom

Von der Hütte gehen wir noch im Dunkeln über den Moränenrücken zum Festigletscher. Von hier aus steigen wir bis zum Festjoch hinauf und über einen luftigen Absatz weiter zum steilen Gipfelaufschwung. Auf 4.545m erreichen wir den Domgipfel. Die Aussicht ist einmalig. Die Gipfel der beiden letzten Tage sind weit entfernt, aber immer noch erkennbar. Auch das Matterhorn macht auch von hier oben einen fantastischen Eindruck. Nach einer längeren Erholungspause am Gipfel, machen wir uns an den langen Abstieg. Insgesamt müssen wir 3.100 Höhenmeter bis ins Tal zurücklegen. Doch im Hotel Bergfreund wartet schon ein warmes Bett und ein leckeres Essen auf uns.

**Gehzeit 7 - 8 Std.; Aufstieg 1.650m; Abstieg 1.650m; Hotel Bergfreund;**

### Tag 6: Abstieg ins Tal

Gemeinsames gemütliches Frühstück nach einer erholsamen Nacht. Je nach Wunsch können Sie heute auch noch im Hotel übernachten (diese Hotelübernachtung muss jedoch vorab gebucht und extra reserviert werden) oder die Heimreise antreten.

**Gehzeit 3 - 4 Std.; Abstieg 1.510m;**

### Individuelle Bergtouren

Individuell unterwegs mit maßgeschneiderter Planung – die beste Lösung für anspruchsvolle Bergziele. Ob allein, zu zweit oder in der privaten Gruppe. Gerne begleitet Sie unser Hauser Profibergführer auf Ihren Traumgipfel in den West- oder Ostalpen. Von klassischen Bergbesteigungen und Alpinen Kletterrouten im Sommer, bis hin zu Bergbesteigungen und Skitouren im Winter.

Teilen Sie uns Ihr Traumziel mit und wir organisieren die Logistik und die professionelle Führung durch unseren Hauser Profibergführer.

**Unser Service-Team berät Sie gerne.**

**Telefon-Nummer: 089-235 006-0**

**e-mail: [info@hauser-exkursionen.de](mailto:info@hauser-exkursionen.de)**

## Charakter der Tour und Anforderungen

Grundkurs Eis (Pickelrettungsgriff, Liegestütztechnik, Eischrauben setzen, sicheres Steigeisengehen) und entsprechende alpine Erfahrung erforderlich. Bei guten Verhältnissen erwarten Sie einfache Firnhänge. Es sind Gehzeiten von bis zu 8 Stunden und 1.650 Höhenmetern am Tag zu bewältigen.

### ACHTUNG HÖHENVERTRÄGLICHKEIT!

Wir raten Ihnen eindringlich für die Besteigung eines Viertausenders, sich bereits ein bis zwei Tage vor Beginn der Tour selbständig an die Höhe zu gewöhnen.

**„Leicht bringt weit“: Ein Rucksack mit 8-9 kg Gewicht ist für eine 4.000er Besteigung ideal!**



## Wichtige Hinweise

Bitte geben Sie uns Ihre Handy-Nummer (falls nicht mit der Anmeldung erfolgt) an, damit wir Sie bei kurzfristigen Änderungen (Treffpunkt, Wetterverhältnisse, Gebietswechsel) informieren können.

Etwa 10 Tage vor Beginn der Tour erhalten Sie die letzten Unterlagen. Eventuelle Änderungen im Programm bzw. Routenverlauf aufgrund ungünstiger Verhältnisse (z.B. Wetter, Vereisung, Lawinengefahr) oder schlechter Konstitution der Teilnehmer, entscheidet der Hauser-Profibergführer/Bergwanderführer zur Sicherheit aller Teilnehmer vor Ort.

Bei drastischen Wetterverschlechterungen vor Ort, kennen unsere Bergführer meist ein passendes Ausweichziel und schlagen Ihnen wenn möglich einen Gebietswechsel vor. So müssen Sie nicht gänzlich auf Ihre Bergreise verzichten.

**Landkarten und Literatur:** Landeskarte der Schweiz, Matterhorn – Mischabel, Karten Nr. 5006, 1 : 50 000, Tourenführer - 4000er von Richard Goedeke, Bruckmann Verlag.

**Treffpunkt:** Unser Hauser-Profibergführer erwartet Sie um 17:00 Uhr in Herbriggen im Hotel Bergfreund. Gebührenpflichtige Parkplätze vorhanden. Verabschiedung am letzten Tag gegen Nachmittag.

**Anreise:** Von München kommend auf der Autobahn Richtung Bregenz nach Feldkirch, weiter Richtung Zürich nach Luzern, danach weiter nach Interlaken. Von Spiez nach Kandersteg (Bahnverladung-Lötschbergtunnel). Weiter Richtung Brig und Auffahrt nach Zermatt.

**ACHTUNG:** Aufgrund von Umbauarbeiten werden wir ggf. ein Hochlager mit Zeltübernachtung an der Domhütte einrichten.

**Fremdenverkehrsbüro: Zermatt Tourismus**, CH-3920 Zermatt, [www.zermatt.ch](http://www.zermatt.ch), Täsch Information +41 27 967 16 89,  
Randa Information +41 27 967 16 77

## Leistungen

### Hauser-Inklusivleistungen

- Hauser-Profibergführer
- Hauser-Top-Schutz im Wert von € 48,-; Reiserücktritts-Versicherung, Reisehaftpflicht-Versicherung, Reisekranken-Versicherung mit medizinischer Notfall-Hilfe, Rundum-Sorglos-Service
- Hauser-Zertifikat

### Wunschleistungen

- Hauser ZUSATZ-Reiseschutz-Paket € 26,-: Reisegepäck-, Reiseunfall- und Reiseabbruch-Versicherung

## Termine und Preise:

Reisennummer: CHB23

Reisetage: 6 Tage

Teilnehmerzahl: 3-3

Hinweise zur Durchführung und Teilnehmerzahl siehe Katalog 2012, Seite 15.

Termine:	Preis:	
15.07.2012 - 20.07.2012	785,00€	-
12.08.2012 - 17.08.2012	785,00€	-

Den geplanten Reiseleiter und Zusatztermine finden Sie sobald bekannt bei dieser Reise unter [www.hauser-exkursionen.de](http://www.hauser-exkursionen.de)

## Im Reisepreis nicht enthaltene Leistungen

Übernachtung und Halbpension (ca.35,00 € -65,00 €/Tg), Getränke, Transfers und Seilbahnen vor Ort (ca.60,00 €/Woche).

## Hauser Shop / Gutschein

Bei Teilnahme an einem Hauser-alpin Programm erhalten sie einmalig 15% Rabatt beim Einkauf in unserem Hauser Shop.

## Ausrüstungscheckliste

Nachfolgend eine Aufstellung aller für diese Tour benötigten Ausrüstungsgegenstände. Zur Komplettierung und für spezielle Fragen steht Ihnen unser Hauser Shop gerne zur Verfügung. Einen Überblick über das Angebot finden Sie unter [www.Hauser-Shop.de](http://www.Hauser-Shop.de) oder in der aktuellen Programmübersicht. Tel: 089 235006-21.

- Alpenvereinsausweis (DAV, OEAV, SAC) falls vorhanden

### Bekleidung:

- Hochtouren- oder Trekkinghose
- Wind- und Wasserabweisende Bergjacke und Überhose
- Soft Shell Jacke bzw. Primaloft- oder leichte Daunenjacke
- Mütze und Warme Fingerhandschuhe (kein Fleecestoff) + Ersatzhandschuhe
- Wasserabweisende Überhandschuhe
- Funktions-/Thermounterwäsche + Ersatzunterwäsche
- Bergwandersocken + Ersatzsocken nach Bedarf
- Gamaschen
- Dünne Sturmhaube

### Technische Ausrüstung:

- Bergrucksack ca. 35 - 40 Liter mit Pickelbefestigung
- Stabile Plastiktüte um den Inhalt des Rucksacks wasserdicht zu verpacken
- Stabile steigeisenfeste Bergschuhe (z.B. Meindl der Kategorie C oder D)
- Teleskop-Wanderstöcke verstellbar
- Steigeisen mit Antistollplatte
- Anseilkombination bzw. Sitzgurt
- Steinschlaghelm
- 2 x Schraubkarabiner (HMS)
- 1 x Eisschraube
- 2 x kleine Normalkarabiner
- 1 x Bandschlinge vernäht (1,20cm)
- 1 x Reepschnur (6mm a 300cm)
- 1 x Eispickel
- 1 x Schlafsack und Isomatte, 1 x Zelt / zwei Personen
- 1 x Kocher und Trekkingmahlzeit

### Sonstige Ausrüstung:

- Sonnenhut/Sonnenkappe
- Gletscherbrille (Gläser 4) **Sonnenbrille nicht ausreichend!**
- Sonnencreme, Lippenbalsam mit hohem Lichtschutzfaktor
- Kleines Waschset und kleines Handtuch
- Mini - Hüttenschlafsack aus Seide
- Oropax
- Stirnlampe
- Persönliche Fotoausrüstung

### Notfallausrüstung:

- Erste Hilfe Set und persönliche Medikamente
- Leichter Biwaksack z.B. Mountain Equipment Ultralite Biwaksack

### Verpflegung:

- Trinkflasche/Thermosflasche und/oder Trinksystem mindestens 1,5 Liter
- Zwischenverpflegung wie Trockenobst, Schokolade, Vollkornriegel oder Energieriegel



## Reiseveranstalter/Beratung und Buchung

Hauser exkursionen international GmbH

Spiegelstr. 9

81241 München

Tel. 089 / 23 50 06-0, Fax 089 / 23 50 06-99

E-Mail: [info@hauser-exkursionen.de](mailto:info@hauser-exkursionen.de)

