







Deutschland

E5 - Wanderung von Oberstdorf nach Meran



-  Fernwanderklassiker über den Alpenhauptkamm
-  Aufstiege über gemütliche Hütten und Hotels
-  Fantastische Rundblicke und bunte Blumenwiesen
-  Trittsicherheit erforderlich

Zu Fuß über die Alpen? – Diese reizvolle Unternehmung führt Sie in sieben Tagen von Oberstdorf nach Meran durch wechselnde Vegetationszonen und erlebnisreiche Landschaften. Bunte Blumenwiesen, markante Felszacken und gewaltige Gletscher machen diese Tour zu einem besonderen Erlebnis.

Geplanter Programmablauf

(Verpflegung: F=Frühstück M=Mittagessen A=Abendessen)

Tag 1: Treffpunkt in Oberstdorf und Aufstieg Hütte

Wir treffen uns um 9:00 Uhr in Oberstdorf am Bahnhof vor der Touristinformation. Nach einer kurzen Begrüßung und einem Ausrüstungscheck, fahren wir zuerst mit dem Bus in die Spielmannsau (1.002 m) und steigen von dort durch den Sperrbachtobel zur Kemptner Hütte (1.846 m) auf, in der wir unser erstes Nachtquartier beziehen. Den Rucksack lassen wir zur Hütte transportieren.

Gehzeit 3 - 3,5 Std.; Aufstieg 900m; Kemptner Hütte; (A)

Tag 2: Grenzüberschreitung nach Österreich

Nach einem reichhaltigen Frühstück steigen wir auf einem guten Steig zum Mädelejoch (1.974 m) auf, wo wir die Grenze zu Österreich überschreiten. Mit einem tollen Blick auf die Lechtaler Alpen steigen wir über die Roßgumpenalpe ab bis wir über das Höhenbachtal nach Holzgau im Lechtal (1.070 m) gelangen. Nach einer kleinen Rast, fahren wir mit dem Postbus in das wildromantische Madautal (1.400 m). Ab hier können die Rucksäcke mit der Materialseilbahn transportiert werden. Mit leichtem Gepäck erreichen wir bald die Memminger Hütte (2.242 m).

Gehzeit 6 - 6,5 Std.; Aufstieg 950m; Abstieg 880m; Memminger Hütte; (FA)

Tag 3: Wanderweg über Seescharte nach Zams in die Pension

Früh am Morgen brechen wir zu unserer dritten Tagesetappe auf und erreichen nach einem circa zweistündigen Fußmarsch die Seescharte (2.599 m). Auf herrlich gelegenen Wanderwegen geht es weiter durch das Lochbachtal und das Zammer Loch. Die umliegenden Berggipfel steigen mit ihren spitzen Zacken zum Himmel empor. Die Aussicht ist einfach überwältigend schön. Wir steigen hinunter nach Zams im Inntal (800 m) und übernachten in einer kleinen Pension.

Gehzeit 6 - 7 Std.; Aufstieg 420m; Abstieg 1.890m; Pension in Zams; (FA)

Tag 4: Von Tal zu Tal mit dem Bus

Nach einer erholsamen Nacht in flauschigen Federbetten, lassen wir uns mit der Venetbahn zum Krahhberg (2.208m) bringen. Von hier oben wandern wir bei herrlichem Ausblick auf die angrenzenden Bergkämme weiter über die Gogelsalpe (2.017m) zur Galfunälpe (1.960m) und weiter nach Wenns im Pitztal (980m). Am frühen Nachmittag fahren wir mit dem Bus nach Mittelberg (1.734m). Noch ein kurzer Einkehrschwung am Wegesrand um unsere Wasserflaschen zu befüllen, bevor wir die Serpentina gemütlich und ohne Gepäck zur Braunschweiger Hütte (2.759m) aufsteigen.

Gehzeit 6,5 - 7 Std.; Aufstieg 1.020m; Abstieg 1.230m; Braunschweiger Hütte; (FA)

Tag 5: Panoramaweg nach Vent

Heute begehen wir einen schmalen Wanderweg der uns über das Pitztaler Jöchel (3.023m) führt. Von hier oben ist der Blick auf die Gletscherwelt rund um die Wildspitze einfach großartig. Wir folgen dem Panoramaweg weiter Richtung Vent. Grandios reißen sich spitze Berggipfel und schmale Täler aneinander. Nach einer leckeren Brotzeit in Vent, marschieren wir auf einem breiten Wanderweg, der immer leicht ansteigend in den Hang gebaut ist, bis zur Martin-Busch-Hütte (2.760m). Das Gepäck können wir uns wieder transportieren lassen.

Gehzeit 6 - 7 Std.; Aufstieg 850m; Abstieg 1.000m; Martin-Busch-Hütte; (FA)

Tag 6: Fundstelle des "Ötzi"-Homo Tyrolensis

Heute folgt die letzte Etappe nach Meran. Gleich nach dem Frühstück starten wir durch das breite, vom Gletscher ausgewaschene Tal, queren einige Flussläufe und wandern unterhalb der Gletscherzunge des Similauns zur gleichnamigen Hütte (3.019m) bergauf. In der Nähe befindet sich auch die bekannte Fundstelle des "Ötzi"-Homo Tyrolensis. Jetzt geht es steil bergab. Über herrliche Wiesen, vorbei an Jahrhunderte alten Bergbauernhöfen erreichen wir den Vernagt Stausee. Ein Linienbus bringt uns von dort durch das Vinschgau nach Meran. Übernachtung in einem komfortablen Hotel.

Gehzeit 3 - 4 Std.; Aufstieg 500m; Abstieg 1.200m; Hotel in Meran; (FA)

Tag 7: Frühstück und Rückreise nach Oberstdorf

Nach einem frühen aber reichlichen Frühstück im Hotel, bringt uns der Bus bereits um 7:00 Uhr durch das Etschtal zum Reschenpass und über Landeck zurück nach Oberstdorf. Verabschiedung um ca. 13:00 nach einer erlebnisreichen Woche in Oberstdorf.

(F)

Individuelle Bergtouren

Individuell unterwegs mit maßgeschneiderter Planung – die beste Lösung für anspruchsvolle Bergziele. Ob allein, zu zweit oder in der privaten Gruppe. Gerne begleitet Sie unser Hauser Profibergführer auf Ihren Traumgipfel in den West- oder Ostalpen. Von klassischen Bergbesteigungen und Alpenen Kletterrouten im Sommer, bis hin zu Bergbesteigungen und Skitouren im Winter.

Teilen Sie uns Ihr Traumziel mit und wir organisieren die Logistik und die professionelle Führung durch unseren Hauser Profibergführer.

Unser Service-Team berät Sie gerne.

Telefon-Nummer: 089-235 006-0

e-mail: info@hauser-exkursionen.de

Charakter der Tour und Anforderungen

Sie verfügen über gute Trittsicherheit (gemeint ist sicheres Gehen auf unterschiedlich beschaffenem Gelände) sowie eine gute körperliche Verfassung um Gehzeiten von bis zu 9 Stunden am Tag bewältigen zu können. Sie tragen Ihr Gepäck selbst, können es aber von unterwegs per Materialseilbahn zu den Hütten befördern lassen.



Wichtige Hinweise

Bitte geben Sie uns Ihre Handy-Nummer (falls nicht mit der Anmeldung erfolgt) an, damit wir Sie bei kurzfristigen Änderungen (Treffpunkt, Wetterverhältnisse, Gebietswechsel) informieren können.

Etwa 10 Tage vor Beginn der Tour erhalten Sie die letzten Unterlagen. Eventuelle Änderungen im Programm bzw. Routenverlauf aufgrund ungünstiger Verhältnisse (z.B. Wetter, Vereisung, Lawinengefahr) oder schlechter Konstitution der Teilnehmer, entscheidet der Hauser-Profibergführer/Bergwanderführer zur Sicherheit aller Teilnehmer vor Ort.

Bei drastischen Wetterverschlechterungen vor Ort, kennen unsere Bergführer meist ein passendes Ausweichziel und schlagen Ihnen wenn möglich einen Gebietswechsel vor. So müssen Sie nicht gänzlich auf Ihre Bergreise verzichten.

Landkarten und Literatur: Kompass Wanderkarte, Lechtaler Alpen, Blatt Nr. 24, 1:50 000; Kompass Wanderkarte, Landeck-Nauders, Samnaungruppe, Blatt Nr. 42, 1:50 000; Kompass Wanderkarte, Ötztaler Alpen, Blatt Nr.43, 1:50 000, Kompass Wanderkarte, Schlanders, Silandro, Blatt Nr. 69, 1:50 000.

Treffpunkt: Unser Hauser Profibergführer erwartet Sie um 09:00 Uhr in Oberstdorf am Bahnhof vor der Touristinformation. Parkplätze stehen zur Verfügung (gegen Gebühr). Bitte halten Sie für die Parkautomaten reichlich Münzgeld bereit. Verabschiedung am letzten Tag um ca. 13 Uhr.

Bitte beachten Sie, dass wir nur bei der letzten Übernachtung in Meran ein Einzelzimmer (gegen Aufpreis) für Sie anfragen können. An den restlichen Tagen ist keine Einzelzimmerbuchung möglich.

Anreise: Von München kommend auf der Autobahn A96 Richtung Lindau, weiter Richtung Kempten, Sonthofen bis nach Oberstdorf.

Fremdenverkehrsbüro: Tourismus Oberstdorf, Prinzregenten-Platz 1, 87561 Oberstdorf, www.oberstdorf.de

Leistungen

Hauser-Inklusivleistungen

- Hauser-Bergwanderführer
- 4 x Übernachtung in der Berghütte/Hüttenlager
- 2 x Übernachtung in Hotel/Pension/Mehrbettzimmer
- 6 x Halbpension
- Tourentee
- Rucksacktransport zu den Hütten
- Bustransfer von Oberstdorf in die Spielmannsau und von Meran nach Oberstdorf
- Hauser-Top-Schutz im Wert von € 48,-; Reiserücktritts-Versicherung, Reisehaftpflicht-Versicherung, Reisekranken-Versicherung mit medizinischer Notfall-Hilfe, Rundum-Sorglos-Service
- Hauser-Zertifikat

Wunschleistungen

- Hauser ZUSATZ-Reiseschutz-Paket € 26,-: Reisegepäck-, Reiseunfall- und Reiseabbruch-Versicherung
- Hauser-Bahnfahrkarte ab/bis deutscher Grenze gegen Aufpreis

Termine und Preise:

Reisennummer: DEB02

Reisetage: 7 Tage

Teilnehmerzahl: 6-10

Hinweise zur Durchführung und Teilnehmerzahl siehe Katalog 2012, Seite 15.

Termine:	Preis:	
15.07.2012 - 21.07.2012	660,00€	-
22.07.2012 - 28.07.2012	660,00€	-
29.07.2012 - 04.08.2012	660,00€	-
05.08.2012 - 11.08.2012	660,00€	-
12.08.2012 - 18.08.2012	660,00€	-
02.09.2012 - 08.09.2012	660,00€	-
Einzelzimmerzuschlag	15,00€	

Den geplanten Reiseleiter und Zusatztermine finden Sie sobald bekannt bei dieser Reise unter www.hauser-exkursionen.de

Im Reisepreis nicht enthaltene Leistungen

Getränke, Parkgebühren in Oberstdorf (ab ca. 3,00 € am Tag), Transfers und Seilbahnfahrt innerhalb der Wanderwoche (ca. 45 €/Woche).

Hauser Shop / Gutschein

Bei Teilnahme an einem Hauser Alpin-Programm erhalten Sie einmalig 15 Prozent Rabatt beim Einkauf in unserem Hauser Shop.



Ausrüstungscheckliste

Nachfolgend eine Aufstellung aller für diese Tour benötigten Ausrüstungsgegenstände. Zur Komplettierung und für spezielle Fragen steht Ihnen unser Hauser Shop gerne zur Verfügung. Einen Überblick über das Angebot finden Sie unter www.Hauser-Shop.de oder in der aktuellen Programmübersicht. Tel: 089 235006-21.

- Alpenvereinsausweis (DAV, OEAV, SAC) falls vorhanden

Bekleidung:

- Bergtouren- oder Trekkinghose
- Wind- und Wasserabweisende Bergjacke und Überhose
- Soft Shell Jacke bzw. Primaloft- oder leichte Daunenjacke
- Mütze und Warme Fingerhandschuhe (kein Fleecestoff) + Ersatzhandschuhe
- Funktions-/Thermounterwäsche + Ersatzunterwäsche
- Bergwandersocken + Ersatzsocken nach Bedarf

Technische Ausrüstung: (**wird gestellt)

- Bergrucksack ca. 35 Liter
- Kleiner, leichter wenn möglich faltbarer Minirucksack (für den Aufstieg zu den Hütten)
- Stabile Plastiktüte um den Inhalt des Rucksacks wasserdicht zu verpacken
- Stabile Bergwanderschuhe
- Teleskop-Wanderstöcke verstellbar
- **Grödeln falls notwendig

Sonstige Ausrüstung:

- Sonnenhut/Sonnenkappe
- Sonnenbrille (Gläser 3)
- Sonnencreme, Lippenbalsam mit hohem Lichtschutzfaktor
- Kleines Waschset und kleines Handtuch
- Mini – Hüttenschlafsack aus Seide
- Oropax
- Stirnlampe
- Persönliche Fotoausrüstung

Notfallausrüstung:

- Erste Hilfe Set und persönliche Medikamente
- Leichter Biwaksack z.B. Mountain Equipment Ultralite Biwaksack

Verpflegung:

- Trinkflasche/Thermosflasche und/oder Trinksystem mindestens 1,5 Liter
- Zwischenverpflegung wie Trockenobst, Schokolade, Vollkornriegel oder Energieriegel

Bitte teilen Sie uns schriftlich bei der Anmeldung mit, sollten Sie die gestellte Leihhausrüstung nicht benötigen. Gerne können Sie Ihre persönliche Bergsportausrüstung (CE geprüft) benutzen.

Reiseveranstalter/Beratung und Buchung

Hauser exkursionen international GmbH

Spiegelstr. 9

81241 München

Tel. 089 / 23 50 06-0, Fax 089 / 23 50 06-99

E-Mail: info@hauser-exkursionen.de <<mailto:info@hauser-exkursionen.de>>

