



Spanien

## Teneriffa - die schönsten Ecken der Insel



||








3.718



7x



-  **Drei- bis siebenstündige Tageswanderungen in den schönsten Nationalparks**
-  **Besteigung des Pico de Teide (3.718 m) und des Guajara (2.717 m)**
-  **Durch die berühmte Masca-Schlucht ans Meer**
-  **Anaga-Gebirge – dichter Lorbeerwald und zerklüftete Bergwelt**
-  **Gemütliches Standortquartier im Bergdorf Vilaflor**

Angenehmes Klima, wunderschöne, abwechslungsreiche Landschaften, der höchste Berg Spaniens und eine Vielzahl an Wandermöglichkeiten fernab der touristischen Hochburgen - all das finden Sie auf Teneriffa. Sicherlich die vielfältigste der Kanarischen Inseln, gleicht Teneriffa einem Miniaturkontinent: Auf engstem Raum gibt es Hochgebirgswüsten, Vulkankegel, grüne Hangtäler, tiefe Schluchten und tropische Gärten.

Im einsamen, wilden Anaga-Gebirge wandern Sie durch urwaldartigen, dichten Lorbeerwald, ein Relikt aus dem Tertiär. Die Berge sind hier grüner und kantiger, die Gipfel schroffer und zackiger und die Küste zerklüfteter als in anderen Regionen Teneriffas. Beeindruckend sind auch die steilen, tief eingeschnittenen Felswände der berühmten Masca-Schlucht. Am Ende der Wanderung erwartet Sie ein erfrischendes Bad im Meer bevor Sie gemütlich mit dem Boot bis nach Los Gigantes fahren.

Einer der Höhepunkte dieser Reise ist sicherlich die Besteigung des Pico de Teide - grandiose Aussichten auf die gesamte Insel, die Nachbarinseln und die Cañadas belohnen Sie für den Aufstieg. Die Cañadas, eine von Lavafeldern gebildete Hochebene, wird von den Kraterwandresten eines riesigen Urvulkans umringt. Aus dessen Mitte erhebt sich majestätisch der Gipfel des Teide.

Sie übernachten im Bergsteigerdorf Vilaflor, dem höchstgelegenen Dorf Spaniens, in einer traditionsreichen, familiengeführten Pension. Nach den Wanderungen genießen Sie köstliche kanarische Gerichte, von Ihren Gastgebern Ana und Chicho liebevoll nach alten Familienrezepten zubereitet.

## Geplanter Programmablauf

(Verpflegung: F=Frühstück M=Mittagessen A=Abendessen)

### Tag 1: Anreise

Flug nach Teneriffa (Süd). Wir werden am Flughafen abgeholt und zu unserer Unterkunft in Vilaflor gebracht (Transfer nur in Verbindung mit dem Gruppenflug). Nachdem wir unsere Zimmer bezogen haben, treffen wir uns zum gemeinsamen Abendessen.

**Pension; (A)**

### Tag 2: Nationalpark Las Cañadas del Teide - Roques de Garcia

Nach dem Frühstück fahren wir mit dem Bus in den Nationalpark Las Cañadas del Teide auf etwa 2.000 m. Hier starten wir zu unserer ersten Wanderung rund um die Roques de Garcia, eine bizarre Felsformation, auch die „Finger Gottes“ genannt. Nach dieser ca. 3-stündigen Etappe bringt uns der Bus zurück nach Vilaflor. Der Nachmittag steht zur freien Verfügung.

**Gehzeit ca. 3 Std.; Pension; (FA)**

### Tag 3: Besteigung des Guajara (2.717 m)

Der 2.717 m hohe Guajara steht heute auf unserem Programm. Der breitschultrige Berggrücken ist nicht nur die höchste, sondern auch die markanteste Gestalt im weiten Rund des Caldera-Randes, der die Cañadas begrenzt. An den sonnenverwöhnten Hängen wachsen zahllose Taginasten, die im Frühsommer ihre verschwenderische Blütenpracht entfalten. Vom Gipfel haben wir einen überwältigenden Blick in die Lava- und Bimssteinwüste der Cañadas und hinauf zum majestätischen Teide. Die Abstiegsroute führt durch die Paisaje Lunar, einer Mondlandschaft aus schwarzen und weißen Lavafeldern, und dann zurück nach Vilaflor.

**Gehzeit ca. 7 Std.; Aufstieg 600m; Abstieg 1.200m; Pension; (FA)**

### Tag 4: Anaga-Gebirge - Santa Cruz

Unsere Tour führt ins Anaga-Gebirge, das geologisch älteste Gebirge im Norden Teneriffas. In Las Carboneras beginnt die aussichtsreiche, 3-4-stündige Panoramawanderung. Durch immergrünen Wald geht es auf versteckten Schmugglerpfaden ins alte Guanchen-Dorf Chinamada mit seinen berühmten Höhlenwohnungen. Auf einem alten Eselspfad wandern wir nun steil hinab zur Küste, immer neue Aussichten in Schluchten und auf zackige Riffe genießend. Die Vegetation wird zunehmend tropisch. In Punta de Hidalgo am Meer angekommen, erwartet uns schon der Bus, der uns zur Inselhauptstadt Santa Cruz bringt. Hier besteht am Nachmittag die Möglichkeit, die Stadt und den Hafen zu besichtigen. Auf Wunsch fahren wir auch zum berühmten Sandstrand Las Teresitas, einer der wenigen, noch weitgehend unverbauten Strände der Insel (ohne Aufpreis).

**Gehzeit 3 - 4 Std.; Aufstieg 200m; Abstieg 600m; Pension; (FA)**

### Tag 5: Besteigung des Pico de Teide (3.718 m)

Für heute haben wir uns die Besteigung des Teide vorgenommen. Diese Etappe setzt sehr gute Kondition voraus. Bereits früh am Morgen bringt uns der Bus zum Startpunkt auf ca. 2.300 m. Wir steigen auf zum Bimssteinberg Montaña Blanca (2.770 m). Dann führt uns ein Serpentinweg durch wildromantisches Vulkangelände zur Altavista-Hütte (3.260 m). Nun geht es (im Winter über Eis und Schnee) zur Bergstation der Seilbahn (5 - 6 Stunden). Bei klarem Wetter hat man bereits von hier einen allumfassenden Ausblick. Nach einer weiteren halben Stunde erreichen wir schließlich den Gipfel des Teide. Nach einer kurzen Rast treten wir den Abstieg auf gleichem Weg an. Wer möchte, kann mit der Seilbahn nach unten fahren (fakultativ, der Preis für die einfache Seilbahnfahrt liegt bei ca. Euro 12,50 pro Person / Stand September 2010).

Bitte beachten Sie: Für den Aufstieg zum Gipfel des Teide (die letzten ca. 150 Höhenmeter ab der Seilbahnstation La Rambleta) ist eine Genehmigung der Nationalparkverwaltung erforderlich.

Die Erlaubnis für die Besteigung wird nur in beschränktem Maße erteilt, d.h. nur eine bestimmte Anzahl von Bergsteigern darf pro Jahr und pro Gruppe den Gipfel besteigen. Wir werden uns um die Genehmigung für Ihre Gipfelbesteigung kümmern, können diese allerdings nicht garantieren. Die Nationalparkverwaltung behält sich vor, z.B. bei schlechten Wetterverhältnissen wie Schnee oder Eis am Gipfel die Erlaubnis nicht zu erteilen oder kurzfristig zurückzuziehen. In diesem Fall gehen wir nur bis zur Seilbahnstation, bereits von dort bietet sich ein prachtvoller Blick über die Insel.

**Gehzeit 5 - 6 Std.; Aufstieg 1.418m; Abstieg 1.418m; Pension; (FA)**

### Tag 6: Masca-Schlucht

Wir fahren zum kleinen Dorf Masca im Nordwesten der Insel. Von hier zieht sich ein gewaltiger, 600 m tiefer Barranco (Schlucht) bis hinunter zum Meer. Beeindruckend sind die hohen Felswände der Schlucht, durch die sich ein schmaler Pfad schlängelt. Schließlich weitet sich die Schlucht und wir gelangen zu einer kleinen Bucht. Von einem Felsplateau aus können wir uns bei einem Bad im Meer erfrischen, bevor uns bei ruhiger See ein Boot abholt. Vorbei an riesigen Basaltformationen fahren wir nach Los Gigantes. Hier holt uns der Bus ab. Bei starkem Wellengang ist die Bootsfahrt nicht möglich, so dass wir die Masca-Schlucht wieder hinaufsteigen bis zum Dorf, wo uns der Bus erwartet.

**Gehzeit ca. 4 Std.; Aufstieg 50m; Abstieg 630m; Pension; (FA)**

### Tag 7: Gala-Runde - Teno-Gebirge

Diese kurzweilige Rundwanderung über die Gala-Gipfel besticht durch ihre grandiosen, ständig wechselnden Ausblicke.

Am Morgen fahren wir mit dem Bus ins Teno-Gebirge, dem südwestlichsten Teil Teneriffas. Wir wandern an einigen Teichen vorbei, über einen Kammweg und gelangen schließlich durch dichten, ursprünglichen Lorbeerwald auf den Gala-Gipfel (1.354 m). Von hier aus genießen wir einen unbeschreiblichen Blick auf das gesamte Teno-Gebirge, das uns schon bekannte Piratendorf Masca, den Pico Viejo und bei guter Sicht sogar zu den Nachbarinseln La Gomera und La Palma. Der Abstieg führt uns über den Erjos-Pass, wieder vorbei an den Teichen mit Blick zum Teide bis zu unserem Ausgangspunkt. Hier wartet der Bus auf uns. Wer möchte, kann vor der Rückfahrt in einem einheimischen Restaurant einen der typisch kanarischen Kaffees probieren (Cortado, Carajillo, Baraquito).

**Gehzeit ca. 4 Std.; Aufstieg 500m; Abstieg 500m; Pension; (FA)**

### Tag 8: Heimreise

Rückflug nach Deutschland.

**(F)**

Unser Service-Team berät Sie gerne.

Telefon-Nummer: 089-235 006-0

e-mail: [info@hauser-exkursionen.de](mailto:info@hauser-exkursionen.de)



## Charakter der Tour und Anforderungen

Die abwechslungsreichste Kanaren-Insel: Hochgebirgswüsten, Vulkankegel, grüne Täler, wilde Schluchten, tropische Gärten. Besteigung des Teide III-Fuß Schwierigkeit.

Bei dieser Reise unternehmen Sie 3- bis 7-stündige Wanderungen, die entsprechend Ausdauer, gute Kondition und Trittsicherheit erfordern. Die Wanderzeiten können, je nach Witterung, Jahreszeit und Gruppenzusammensetzung, recht unterschiedlich ausfallen. Die Mehrzahl der Wanderungen sind leicht, einige jedoch gelten als anspruchsvoll (z.B. der Abstieg in die Masca-Schlucht). Pro Tag sind bis zu 1.418 Höhenmeter im Auf- und Abstieg zu überwinden. Die einzelnen Etappen führen zum Teil über nicht unterhaltene Wege und Pfade oder durch wegloses Gelände. Sie wandern über vulkanisches Gelände, Wurzeln, Steine, Geröll und Schotterpisten. Wir empfehlen, sich für diese Reise durch Wanderungen und/oder ausgedehnte Waldläufe vorzubereiten.

Die Besteigung des Teide an Tag 5 stellt erhöhte Anforderungen an Kondition und Ausdauer. Es kann vorkommen, dass die Seilbahn bei zu starkem Wind nicht fährt (dies kommt vor allem im Winterhalbjahr häufiger vor); dann gibt es keine Möglichkeit, die Strecke durch eine Seilbahnfahrt abzukürzen. Vor allem bei schlechten Wetterverhältnissen entspricht diese Etappe den Anforderungen einer Tour der Kategorie III, der Sie sich ebenfalls gewachsen fühlen sollten.

Von Ihrer Unterkunft, der Casa Chicho, einer einfachen, aber sehr gemütlichen, familiären Pension in Vilaflor, starten Sie zu Wanderungen in verschiedene Teile der Insel. Ein Bus bringt Sie zum Ausgangspunkt der jeweiligen Tour und an deren Ende, wie im Programm angegeben, zurück zur Pension. Sollte Ihnen einmal nicht nach Wandern zumute sein, können Sie eine Tour auch einfach ausfallen lassen. Ihr/e örtliche/r Reiseleiter/in begrüßt Sie am Morgen und begleitet Sie auf allen Wanderungen. Am Abend kehrt er/sie nach Hause zurück.

Bei dieser Reise sind Frühstück und Abendessen im Preis eingeschlossen. Für mittags empfehlen wir Ihnen, ein kleines Picknick mitzunehmen. Auf Wunsch erhalten Sie in der Casa Chicho ein leckeres, kleines Lunchpaket oder Sie können sich im gegenüberliegenden Supermarkt mit Lebensmittel eindecken. Am Abend werden in der Casa Chicho landestypische Spezialitäten serviert.

Fakultativ besteht die Möglichkeit, diese Reise mit einem Verlängerungsaufenthalt auf Teneriffa abzurunden. Wir beraten Sie gerne (Preise auf Anfrage).

## Klima

Das Klima auf den Kanaren ist ausgeglichen und daher sehr angenehm. Zu verdanken ist das „beste Klima der Welt“ dem Zusammenspiel von heißer Sonne, Passatwind und kühlem Kanarenstrom. Im März herrscht in Küstennähe eine Durchschnittstemperatur von ca. 18°C. Bezaubernd ist der subtropische Inselfrühling, der diesen Monat trotz möglicher Regenfälle zu einem der schönsten des Jahres macht. Im April beträgt die Durchschnittstemperatur in Küstennähe ca. 20°C, im Oktober ca. 22°C. Vor allem im Nordteil der Insel stauen sich häufig Wolken, die gelegentlich Regen bringen, sich aber genau so schnell wieder auflösen können. In höheren Lagen weht der Wind oft kalt und heftig, im Frühjahr und Herbst kann auf dem Teide eventuell Schnee liegen.

## Ausrüstung

Für diese Reise benötigen Sie sowohl leichte, atmungsaktive als auch warme, wind- und regenundurchlässige Kleidung sowie Bergstiefel mit guter Profilsohle für die Wanderungen. In Vilaflor (auf ca. 1.400 m) kann es nach Sonnenuntergang erstaunlich kühl werden, bitte denken Sie an einen warmen Pullover oder eine Jacke für die Abende. Für steilere Abstiege oder an rutschigen Wegstellen sind Wander- bzw. Trekkingstöcke zu empfehlen.

## Gepäck

Ihr Gepäck deponieren Sie im Hotel und tragen während der Wanderungen nur das Notwendigste (z. B. Anorak, Fotoapparat usw.) in Ihrem Tagesrucksack. Sie können daher sowohl mit einem Koffer/Trolley als auch einer stabilen Reisetasche reisen.

## Wichtige Hinweise

Selbstverständlich ist es das Ziel Ihrer Reiseleitung und unserer Partner, sämtliche Programmpunkte zu erreichen. Sollte es witterungsbedingt (z.B. Schnee auf dem Teide), aus organisatorischen oder sonstigen Gründen notwendige Abweichungen von der Ausschreibung geben, bitten wir um Ihr Verständnis. Zudem weisen wir ausdrücklich darauf hin, dass Sie auf eigene Gefahr an der Reise teilnehmen.

## Sicherheitshinweise

Bei Drucklegung existiert ein Sicherheitshinweis des Auswärtigen Amtes. Wir bitten um Beachtung: [www.auswaertiges-amt.de](http://www.auswaertiges-amt.de) oder Bürgerservice Tel.Nr. 03018/172000

## Einreise und Gesundheit

Für deutsche, österreichische und Schweizer Staatsbürger genügt für die Einreise nach Spanien (Teneriffa) eine gültige nationale Identitätskarte/ein gültiger Personalausweis.

Für Reisen nach Spanien (Teneriffa) sind keine Impfungen vorgeschrieben.

Bei Buchung einer Reise befindet sich in Ihren Unterlagen ein Coupon für ein kostenloses, reisemedizinisches Informationsgespräch. Nutzen Sie diesen und informieren Sie sich in einer der Reisepraxen des BCRT (Berliner Centrum für Reise- und Tropenmedizin) über die Gesundheitsrisiken auf Ihrer Reise. Unter [www.bctropen.de](http://www.bctropen.de) finden Sie die Adressen der Reisepraxen des BCRT. Dort werden Sie von erfahrenen Ärzten individuell beraten. Sollten Sie die Möglichkeit eines Besuches nicht haben, erhalten Sie auch ausführliche telefonische Informationen bei dem unabhängigen Auskunftsservice über Gesundheitsrisiken im Ausland unter der Tel. 0900/1234 999 (1,98 Euro pro Minute aus dem dt. Festnetz, Stand: Aug. 11) oder unter: [www.gesundes-reisen.de](http://www.gesundes-reisen.de).

## Leistungen

### Hauser-Inklusivleistungen

- Deutsch sprechende Reiseleitung ab/bis Teneriffa
- Flug mit Condor München - Teneriffa - München
- Termin 07.10. - 14.10.2012: Flug mit Condor Frankfurt - Teneriffa - Frankfurt
- Flughafentransfer nur in Verbindung mit dem Gruppenflug
- Übernachtung in einer einfachen familiengeführten Pension
- Halbpension
- Transfers lt. Programm
- Permit für die Besteigung des Pico de Teide

### Wunschleistungen

- Flüge ab anderen deutschen Städten gegen Aufpreis und nach Verfügbarkeit
- Hauser-Bahnfahrkarte ab/bis deutscher Grenze gegen Aufpreis



## Termine und Preise:

Reisennummer: ESK10

Reisetage: 8 Tage

Teilnehmerzahl: 10-14

Hinweise zur Durchführung und Teilnehmerzahl siehe Katalog 2012, Seite 15.

Termine:	Preis:	o. Flug:
18.03.2012 - 25.03.2012	1.195,00€	795,00€
08.04.2012 - 15.04.2012	1.395,00€	795,00€
07.10.2012 - 14.10.2012	1.295,00€	795,00€
Einzelzimmerzuschlag	80,00€	

Den geplanten Reiseleiter und Zusatztermine finden Sie sobald bekannt bei dieser Reise unter [www.hauser-exkursionen.de](http://www.hauser-exkursionen.de)

## Im Reisepreis nicht enthaltene Leistungen

Reiseversicherungen; fehlende Mahlzeiten und Getränke (ca. € 80,-); Trinkgelder; individuelle Ausflüge und Besichtigungen.

## Hauser Shop / Gutscheine

Als Dankeschön für die Teilnahme an dieser Reise erhalten Sie einen Gutschein im Wert von 15.- € für den Hauser Shop.

Zur Komplettierung Ihrer Ausrüstung und für spezielle Fragen steht Ihnen unser Hauser Shop gerne zur Verfügung. Einen Überblick über das Angebot finden Sie unter [www.Hauser-Shop.de](http://www.Hauser-Shop.de) oder in der aktuellen Programmübersicht. Tel: 089 235006-21



## Reiseveranstalter/Beratung und Buchung

Hauser exkursionen international GmbH

Spiegelstr. 9

81241 München

Tel. 089 / 23 50 06-0, Fax 089 / 23 50 06-99

E-Mail: [info @ hauser-exkursionen.de](mailto:info@hauser-exkursionen.de)

In Zusammenarbeit mit einer örtlichen Agentur  
sowie den IATA-Luftverkehrsgesellschaften

