



Hauser
exkursionen

Indonesien

Java - Bali



III



3.676










12x



2x



-  13-tägige Rundreise mit Wanderungen und Bergbesteigungen auf Java und Bali
-  Besteigung des Merapi (2.911 m) – Vulkan in subtropischer Landschaft
-  Zweitägige Besteigung des Semeru (3.676 m) – höchster Vulkan auf Java
-  Besichtigung der UNESCO-Weltkulturerbestätten Borobudur und Prambanan
-  Jeepfahrt im größten Vulkangebiet Ostjawas – Caldera des Bromo
-  Wanderungen und Besteigung des Vulkans Batur (1.717 m) auf Bali
-  Strandaufenthalt auf Bali

Selamat datang di Indonesia! Herzlich willkommen in Indonesien, dem größten Inselstaat der Welt! Ein buntes Mosaik verschiedenster Kulturen unterschiedlicher Religionen erwartet Sie. Java – die größte Insel des Archipels und Zentrum Indonesiens – ist heute islamisch geprägt. Quer über die Insel reihen sich die Vulkane wie eine Kette aneinander. Auf der fruchtbaren Erde gedeiht eine unglaubliche Vielfalt an Blumen, Pflanzen und Früchten. Tiefgrün leuchten die in Terrassen angelegten Reisfelder. Sie wandern in subtropischer Landschaft und erklimmen mit dem Mt. Semeru den höchsten Vulkan auf Java. Das Heiligtum von Borobudur ist eine der größten buddhistischen Anlagen der Welt, nicht weniger berühmt und beeindruckend ist der hinduistische Tempel von Prambanan. Reisterrassenlandschaft wie aus dem Bilderbuch, hinduistische Tempel und der Vulkan Batur erwarten Sie auf Bali. Eine besondere Form des Hinduismus prägt den Alltag der Menschen und ist überall spürbar.

Geplanter Programmablauf

(Verpflegung: F=Frühstück M=Mittagessen A=Abendessen)

Tag 1: Anreise

Flug nach Yogyakarta .

Tag 2: Ankunft in Yogyakarta

Gegen Mittag kommen wir in Yogyakarta an und werden zu unserem Hotel gebracht. Für den heutigen Tag ist kein Programm vorgesehen. Wir können uns erst einmal etwas ausruhen und frisch machen, bevor wir eventuell gegen Abend noch einen kleinen Stadtrundgang machen (fakultativ).

Hotel; (A)

Tag 3: Yogyakarta

Nach dem Frühstück besuchen wir den Tempel von **Borobudur**. Dieser gilt als größter Terrassenstupa der Welt und ist ein Meisterwerk buddhistischer Baukunst (8.-9.Jh.). Etwa 150 Jahre nach seiner Vollendung versank das Bauwerk unter der Asche des benachbarten Vulkans Gunung Merapi (Gunung = Berg) und blieb 1000 Jahre lang verborgen. Ein umfangreiches, in den 70er Jahren unter Mitwirkung der UNESCO durchgeführtes Restaurierungsprogramm ließ den Borobudur wieder im alten Glanz erstrahlen. Nachmittags besichtigen wir Yogyakarta.

Fahrzeit ca. 3 Std.; Hotel; (FM)

Tag 4: Yogyakarta

Vormittags besuchen wir den Tempel von Prambanan. Der Nachmittag steht uns zur freien Verfügung und wir können uns ausruhen und auf die Vulkan-Besteigung vorbereiten. Noch am Abend verlassen wir Yogyakarta und fahren nach Selo, am Fuß des Merapi gelegen. Wir können uns noch ein wenig ausruhen und mit Snacks stärken, bevor wir kurz nach Mitternacht aufbrechen, um den Merapi zu besteigen.

Vulkanbesteigung; (FMA)

Tag 5: Yogyakarta: Vulkan Merapi

Bereits kurz nach Mitternacht beginnt unser Trekking auf den Vulkan Merapi (2.911 m). Der Aufstieg wird etwa 5 Stunden in Anspruch nehmen. Für unsere Mühe werden wir mit einem phantastischen Ausblick belohnt, wenn die ersten Strahlen der aufgehenden Sonne die Landschaft in mildes Licht tauchen. Am frühen Vormittag steigen wir ab und werden zu unserem Hotel in Yogyakarta zurückgebracht. Unterwegs besuchen wir den Tempel von Prambanan, den größten hinduistischen Tempelkomplex Indonesiens. Im Inneren der um 900 errichteten Anlage befinden sich 8 Haupttempel, u.a. ein Vishnu-, ein Brahma- und ein Shiva-Tempel mit zahlreichen Statuen und Reliefs. Wir nächtigen in Yogyakarta.

Gehzeit 8 - 9 Std.; Hotel; (FM)

Tag 6: Yogyakarta - Malang

Am Morgen verlassen wir Yogyakarta per Zug in Richtung Kertosono (Ostjava). Die Fahrt dauert etwa 4 Stunden. In Kertosono steigen wir in unseren Bus, der uns in ca. 3 Stunden nach Malang bringt.

Fahrzeit ca. 7 Std.; Hotel; (FM)

Tag 7: Malang - Ranu Pani

Wir nähern uns dem noch aktiven, höchsten Vulkan Javas, dem Mt. Semeru (3.676 m). Per Jeep fahren wir durch die tiefgrüne Landschaft vom Fuß des Vulkans weiter hinauf durch terrassierte Apfelpflanzungen und primären Regenwald bis zum Dorf Ranu Pani am gleichnamigen See (ca. 2.200 m).

Einfaches Gästehaus; (FMA)

Tag 8: Ranupani - Ranukumbolo - Kalimati

Unsere Wanderung führt durch tropischen Regenwald in ca. 4 Stunden zum idyllisch gelegenen, tiefblauen Kratersee Ranu Kumbolo (2.400 m). Hier machen wir Mittagspause. Anschließend geht es noch einmal rund 3 Stunden bergauf bis Kalimati (2.700 m), wo wir unser Basislager errichten.

Gehzeit 6 - 7 Std.; Zelt; (FMA)

Tag 9: Kalimati - Mt. Semeru (3.676 m) - Ranukumbolo - Ranupani

Sehr früh am Morgen verlassen wir unser Camp und steigen in ca. 4 - 4,5 Stunden hinauf zum Kraterland des Mt. Semeru. Vergessen ist unsere Mühe beim Anblick der aufgehenden Sonne, die langsam am Horizont erscheint und die Vulkanlandschaft in sanftes Licht taucht. Wir lassen uns Zeit, um die Stimmung und die Aussicht zu genießen, bevor wir uns auf den Rückweg machen. Im Camp frühstücken wir und steigen dann weiter nach Ranupani ab.

Gehzeit 10 - 11 Std.; Aufstieg 1.100m; Abstieg 1.600m; Gästehaus; (FMA)

Tag 10: Ranupani - Cemara Lawang

Nach dem anstrengenden Gipfeltag bleibt Zeit zum Ausschlafen. Danach fahren wir mit unseren Jeeps über das riesige „Sandmeer“ zum Gunung Bromo (2.329 m). Auf das sogenannte Sandmeer geht die Entstehung der Caldera (Einbruchskrater) des Semeru-Bromo-Massivs zurück - des größten Vulkangebietes in Ostjava. Nach einem leichten Aufstieg über ca. 250 Treppenstufen blicken wir in den rauchenden Krater des Bromo und umwandern seinen Rand. Wir kehren zurück nach Cemara Lawang am äußeren Caldera-Rand. Am Nachmittag haben wir Zeit, um die Umgebung auf eigene Faust zu erkunden.

Fahrzeit ca. 3 Std.; Lodge; (FMA)

Tag 11: Mt. Pananjakan - Ijen

Heute stehen wir noch einmal früh auf und fahren per Jeep zum Aussichtspunkt am Mt. Pananjakan (2.700 m), wo wir den Sonnenaufgang erleben wollen. Von hier bietet sich das wohl schönste Panorama im ganzen Bromo Tengger-Nationalpark mit dem mächtigen Mt. Semeru im Hintergrund. Auf dem Rückweg wandern wir ein Stück durch die Caldera zurück zu unserer Unterkunft. Anschließend fahren wir durch die abwechslungsreiche Landschaft Ostjawas entlang der Nordküste zum Ijen-Nationalpark.

Fahrzeit ca. 8 Std.; Gästehaus; (FMA)

Tag 12: Ijen - Pemuteran

Wieder brechen wir frühmorgens auf und fahren nach Pal Tuding. Von hier aus wandern wir in 2 Stunden ziemlich steil hinauf zum Krater des Mt. Ijen (2.400 m). Ein tiefblauer See füllt den Krater. Wir kehren zurück nach Pal Tuding und fahren nach Ketapang. Von hier setzen wir mit der Fähre über nach Bali. An der Nordwestküste der Insel sind wir in einem schönen Hotel untergebracht.

Gehzeit ca. 4 Std.; Übernachtung im Hotel; (FM)



Tag 13: Munduk - Kintamani

Fahrt nach Munduk, wo wir eine ca. 2-stündige Wanderung durch die Plantagen-Landschaft unternehmen. Angebaut werden Nelken, Kaffee und Kakao. Auf der Fahrt nach Kintamani kommen wir an den wunderschön gelegenen Seen von Buyan und Tamblingan vorbei.

Gehzeit 2 - 3 Std.; Übernachtung im Hotel; (FMA)

Tag 14: Mt. Batur - Sanur Beach

Ein letztes Mal brechen wir früh auf - heute, um den Vulkan Batur (1.717 m) zu besteigen. Nach ca. 3-stündigem Aufstieg können wir vom Gipfel des tätigen Vulkans bei klarem Wetter den tollen Panoramablick genießen, der bis hinüber zum Rinjani auf Lombok reicht. Wir kehren zum Hotel zurück und fahren dann in den Süden von Bali nach Sanur. Nachmittags können wir am Strand entspannen und die vielen Eindrücke der vergangenen Tage Revue passieren lassen.

Gehzeit 5 - 6 Std.; Aufstieg 700m; Abstieg 700m; Übernachtung im Hotel; (FM)

Tag 15: Sanur Beach

Der heutige Tag steht zur freien Verfügung.

Übernachtung im Hotel; (F)

Tag 16: Rückreise

Auch heute haben wir den Tag zur freien Verfügung, bis wir am späten Nachmittag zum Flughafen gebracht werden und über Kuala Lumpur zurück nach Deutschland fliegen.

(F)

Tag 17: Ankunft

Ankunft in Deutschland am frühen Morgen.

Unser Service-Team berät Sie gerne.

Telefon-Nummer: 089-235 006-0

e-mail: info@hauser-exkursionen.de

Charakter der Tour und Anforderungen

Anspruchsvolle Wanderungen und Vulkanbesteigungen; gute Kondition und Trittsicherheit erforderlich, teilweise wegloses Gelände, Geröll und Sand.

Diese Reise führt Sie ins Herz des indonesischen Archipels: Java und Bali. Auf den touristischen Haupttrouten ist die Infrastruktur gut, jedoch keinesfalls mit westeuropäischen Verhältnissen vergleichbar. So entsprechen die Busse nicht unseren TÜV-Normen und haben oft eine einfache Ausstattung. Die Straßen und Pisten abseits der Haupttrouten sind teilweise in schlechtem Zustand und nach starken Regenfällen können Schlamm, Schlag- oder Wasserlöcher das Fortkommen erschweren oder verzögern. Bei der kurzen Fährüberfahrt von Java nach Bali ist starker Seegang nicht auszuschließen.

Die Tageswanderungen auf die Vulkane Mt. Ijen und Mt. Batur gelten als technisch einfach, im Auf- und Abstieg sind nur geringe Höhenunterschiede (bis zu 700 m) zu bewältigen. Die Besteigung des Merapi und des Mt. Semeru ist als anspruchsvolle, sehr anstrengende Wanderung einzustufen. Die Zeitangabe für den Gipfeltag ist als ungefährender Richtwert zu verstehen. Je nach Bedingungen vor Ort kann die Besteigung auch bis zu 10 Stunden dauern, je nach Zustand der Wege und Pfade sowie der Kondition der Reiseteilnehmer und Teilnehmerinnen. Die Routen führen teilweise durch wilde Landschaften, verlaufen auf unmarkierten Pfaden und durch tropischen Ur- und Bergwald, aber auch über lockeres Lavageröll bis hin zu feiner Lava-Asche.

Sie bewegen sich in Höhen zwischen 800 m und knapp 3.700 m. Bei der Besteigung des Mt. Semeru sind an einem Tag im Aufstieg 1.100 und im Abstieg 1.600 Höhenmeter zu bewältigen. Die Route weist technisch zwar keine Schwierigkeiten auf, erfordern jedoch eine sehr gute Konstitution und Kondition sowie Trittsicherheit in unwegsamem oder weglosem Gelände und in lockerem Lavageröll und -sand. Wem diese „Königsetappe“ zu anstrengend erscheint, dem bietet sich die Möglichkeit, im Basislager auf die Rückkehr der Gruppe zu warten und individuell Ausflüge zu unternehmen.

Klima

Das tropische, feucht-heiße Klima (mit durchschnittlichen Temperaturen von etwa 28°C in Meereshöhe) stellt erhöhte Anforderungen an den Organismus. Die Luftfeuchtigkeit kann 90% übersteigen. In Küstennähe mildert der ständige Wind die hohen Temperaturen, die dadurch leichter erträglich sind. Während es im Tiefland nachts kaum abkühlt, können in über 2.000 m Höhe die Temperaturen nachts bis auf 5°C sinken. Obwohl unsere Reiseterrmine in der Trockenzeit (Mai bis Oktober) liegen, ist besonders in den Bergen mit Regenfällen und Nebelbänken zu rechnen. Konsultieren Sie bitte vor Reisebeginn Ihren Arzt oder Ihre Ärztin und lassen Sie Herz und Kreislauf prüfen, um ermessen zu können, ob Sie den Anforderungen durch das tropische Klima und die Trekkingetappen gewachsen sind.

Ausrüstung

Entsprechend den klimatischen Bedingungen sollten Sie sowohl leichte, atmungsaktive Baumwollsachen als auch warme Kleidung (wie Pullover/Fleece) und Regenschutz für die Aufenthalte in den Bergen mitnehmen. Für die Wandertage benötigen Sie Leichtbergschuhe mit hohem Schaft und fester Profilschle so wie einen Schlafsack mit einem Komfortbereich bis zum Gefrierpunkt. Zelte, Schlafmatten und Essgeschirr werden gestellt. Für die Besteigung des Mt. Semeru lassen Sie Depotgepäck im Hotel zurück, das Hauptgepäck wird von Trägern übernommen. Somit werden Sie nur Ihren Tagesrucksack mit dem Notwendigsten (z.B. Trinkflasche, Wechselwäsche, Regenschutz, Fotoapparat etc.) tragen.

Wichtige Hinweise

Selbstverständlich ist es das Ziel Ihrer Reiseleitung und unserer Partner, sämtliche Programmpunkte zu erreichen. Sollte es witterungsbedingt, aus organisatorischen oder sonstigen Gründen notwendige Abweichungen von der Ausschreibung geben (z.B. wetterbedingte Verschiebungen oder Ausfälle von Flügen), bitten wir um Ihr Verständnis.

Selbstverständlich ist es das Ziel Ihrer Reiseleitung und unserer Partner, sämtliche Programmpunkte zu erreichen. Sollte es witterungsbedingt, aus organisatorischen oder sonstigen Gründen notwendige Abweichungen von der Ausschreibung geben, bitten wir um Ihr Verständnis.

Zudem weisen wir ausdrücklich darauf hin, dass Sie auf eigene Gefahr an der Reise teilnehmen.



Sicherheitshinweise

Bei Drucklegung existiert ein Sicherheitshinweis des Auswärtigen Amtes. Wir bitten um Beachtung: www.auswaertiges-amt.de oder Bürgerservice Tel.Nr. 03018/172000

Einreise und Gesundheit

Für Staatsbürger der Bundesrepublik Deutschland, Österreichs, der Schweiz und Italiens ist ein Visum erforderlich, das bei Einreise erteilt wird. Für die Einreise genügt ein gültiger Reisepass, der bei Ankunft in Indonesien mindestens noch 6 Monate gültig sein muss. Die Gebühr für ein Visum für einen Aufenthalt bis zu 30 Tagen beträgt 25 US-\$ und ist vor Ort zu entrichten.

Es sind keine Impfungen vorgeschrieben. Empfohlen wird Impfschutz gegen Polio, Tetanus, Hepatitis A, evtl. Typhus, Malaria (Stand-by).

Bei Buchung einer Reise befindet sich in Ihren Unterlagen ein Coupon für ein kostenloses, reisemedizinisches Informationsgespräch. Nutzen Sie diesen und informieren Sie sich in einer der Reisepraxen des BCRT (Berliner Centrum für Reise- und Tropenmedizin) über die Gesundheitsrisiken auf Ihrer Reise. Unter www.bctropen.de finden Sie die Adressen der Reisepraxen des BCRT. Dort werden Sie von erfahrenen Ärzten individuell beraten. Sollten Sie die Möglichkeit eines Besuchs nicht haben, erhalten Sie auch ausführliche telefonische Informationen bei dem unabhängigen Auskunftsservice über Gesundheitsrisiken im Ausland unter der Tel. 0900/1234 999 (1,98 Euro pro Minute aus dem dt. Festnetz, Stand: Aug. 11) oder unter: www.gesundes-reisen.de.

Leistungen

Hauser-Inklusivleistungen

- Hauser-Reiseleitung ab/bis Deutschland
- Englisch sprechender Führer
- Flug mit Malaysia Airlines via Kuala Lumpur nach Jakarta zurück ab Denpasar
- derzeitige Flughafensteuer, Abflugsteuer und Sicherheitsgebühren
- Inlandsflug mit Garuda
- Übernachtung in Hotels, Lodges, im Gästehaus und in Zelten
- Halbpension, teilweise Vollpension
- Gepäcktransport
- Camping- und Kochausrüstung
- Transfers/Fahrten lt. Programm
- Eintrittsgebühren lt. Programm
- Trekkingpermits
- Hauser-Top-Schutz im Wert von € 129,-; Reiserücktritts-Versicherung, Reisehaftpflicht-Versicherung, Reisekranken-Versicherung mit medizinischer Notfall-Hilfe, Rundum-Sorglos-Service

Wunschleistungen

- Rail & Fly Bahnfahrkarte ab/bis deutscher Grenze €90,-
- Hauser ZUSATZ-Reiseschutz-Paket € 44,-: Reisegepäck-, Reiseunfall- und Reiseabbruch-Versicherung

Termine und Preise:

Reisennummer: IDK06

Reisetage: 17 Tage

Teilnehmerzahl: 10-15

Hinweise zur Durchführung und Teilnehmerzahl siehe Katalog 2012, Seite 15.

Termine:	Preis:
25.05.2012 - 10.06.2012	2.695,00€
14.09.2012 - 30.09.2012	2.795,00€
Einzelzimmer-/zeltzuschlag	270,00€

Den geplanten Reiseleiter und Zusatztermine finden Sie sobald bekannt bei dieser Reise unter www.hauser-exkursionen.de

Im Reisepreis nicht enthaltene Leistungen

Fehlende Mahlzeiten, Getränke, Trinkgelder (ca. 60 €); individuelle Ausflüge und Besichtigungen sowie Ausgaben persönlicher Art; Flughafengebühren für den Rückflug aus Indonesien (150.000 IDR = ca. 15 €);

Hauser Shop / Gutscheine

Als Dankeschön für die Teilnahme an dieser Reise erhalten Sie einen Gutschein im Wert von 25.- € für den Hauser Shop.

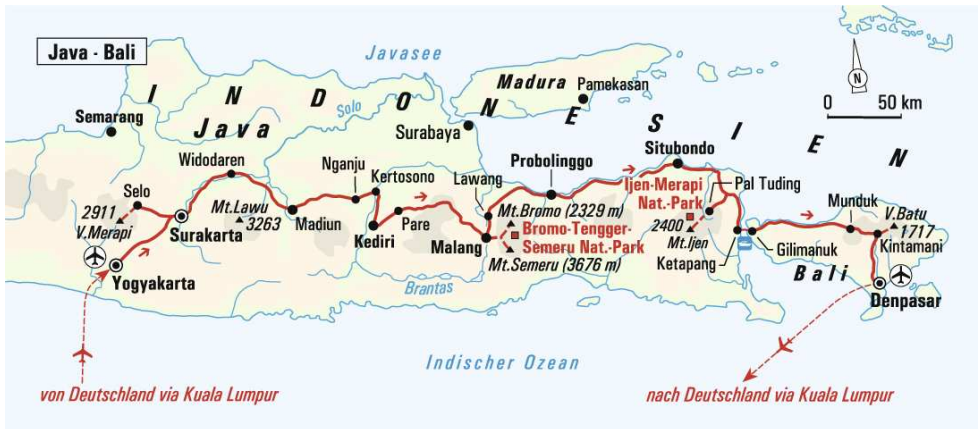
Zur Komplettierung Ihrer Ausrüstung und für spezielle Fragen steht Ihnen unser Hauser Shop gerne zur Verfügung. Einen Überblick über das Angebot finden Sie unter www.Hauser-Shop.de oder in der aktuellen Programmübersicht. Tel: 089 235006-21

Umwelt- und Sozialprojekte

Wie in der Programmübersicht und im Internet dargestellt, sind uns Sozial- und Umweltengagement wichtig. Verantwortungsvoller Umgang mit der Natur gilt uns als ebenso selbstverständlich wie Respekt vor der Kultur



unserer Gastgeber. In einigen Ländern unterstützen wir und Sie als Teilnehmer oder Teilnehmerin bestimmter Hauser-Reisen diverse Projekte. Weitere Auskünfte zu diesem Projekt und zu anderen Hauser Sozial- und Umweltprojekten erteilen Ihnen gern die Mitglieder der Hauser-Umweltgruppe, e-mail: umwelt@hauser-exkursionen.de



Reiseveranstalter/Beratung und Buchung

Hauser exkursionen international GmbH
Spiegelstr. 9,
81241 München

Tel. 089 / 23 50 06-0, Fax 089 / 23 50 06-99

E-Mail: info@hauser-exkursionen.de

In Zusammenarbeit mit einer örtlichen Agentur
sowie den IATA-Luftverkehrsgesellschaften