








Liechtenstein

Grauspitze - Seven Summits der Alpen



-  **Höchster Gipfel Liechtensteins**
-  **Aufstieg über Pfälzerhütte**
-  **Lange Wanderung auf guten Wanderwegen**
-  **Gipfeltag in steilem und plattigem Gelände**
-  **Seven Summits sammeln**

Sieben Alpenländer, die sieben höchsten Gipfel – die Seven Summits der Alpen! Gar nicht weit weg von unserer Haustüre beginnt unser Abenteuer. Wir müssen nicht in ferne Länder reisen, um uns den Traum einmal ganz oben zu stehen zu erfüllen. Wir nehmen Sie mit auf eine einzigartige Bergreise durch unsere Alpen von Ost nach West. Jeder der "Seven Summits" unserer Alpen ist einmalig und eine Reise wert. Unsere Reise beginnt in Slowenien mit der Besteigung des Triglav. Weiter geht es nach Österreich, wo der Großglockner auf uns wartet. Zurück in Deutschland geht es auf die Zugspitze und danach weiter auf den Gran Paradiso von Italien aus. Haben wir nicht ein kleines Land vergessen? Was ist mit Liechtenstein? Da erwartet uns die Grauspitze, unser Geheimtipp im Heidiland. Der Höhepunkt in Sachen alpine Schwierigkeit ist sicher die Dufourspitze in der Schweiz. Hervorragend akklimatisiert und trainiert nehmen wir am Schluss den höchsten Gipfel der Alpen, den Montblanc, in Angriff.

Geplanter Programmablauf

(Verpflegung: F=Frühstück M=Mittagessen A=Abendessen)

Tag 1: Wanderung zur Hütte

Treffpunkt mit Ihrem Hauser-Profibergführer in Malbun bis 14:00 Uhr am Parkplatz Ortsmitte (Ausgangspunkt zur Pfälzerhütte gekennzeichnet). Nach einem kurzen aber steilen Anstieg, gehen wir auf einem schönen breiten Wanderweg über die Almen bis zum Grenzkamm auf die Pfälzerhütte (2.108m). Sehr romantisch gelegen, reicht der Blick über alle drei Länder Lichtenstein, Schweiz und Österreich hinweg.

Gehzeit ca. 2 Std.; Aufstieg 550m; Pfälzerhütte;

Tag 2: Aufstieg Gipfel

Früh starten wir auf die höchste Erhebung Lichtensteins, die Grauspitze (2.599m). Schon nach ein paar Metern, verliert sich der Wanderweg in nur wenige Trittspure. Ab hier hilft nur noch das alpine Auge des Bergführers. Lediglich das lange und schotterige Bergtal, am höchsten Punkt mit einer steilen Scharte versehen, dient als grobe Orientierung. Die Spuren ziehen über steiles und loses Geröll, bis wir auf einen schmalen Grat gelangen der direkt zum Schwarzhorn führt. Kurz vor dem Gipfel geht es wieder durch Blockgelände und Geröll vorbei auf die andere Seite des Schwarzorns. Eine steile Flanke bedeckt mit losem Plattengestein lässt uns nur sehr langsam vorwärts kommen. Doch dann führt uns ein schmaler ausgesetzter Grat der mit unzähligen Steinböcken besetzt ist zum höchsten Punkt Lichtensteins. Nach einer kurzen Pause, machen wir uns auf den Rückweg nach Malbun.

Gehzeit 5 - 6 Std.; Aufstieg 1.500m; Abstieg 2.000m;

Individuelle Bergtouren

Individuell unterwegs mit maßgeschneiderter Planung – die beste Lösung für anspruchsvolle Bergziele. Ob allein, zu zweit oder in der privaten Gruppe. Gerne begleitet Sie unser Hauser Profibergführer auf Ihren Traumgipfel in den West- oder Ostalpen. Von klassischen Bergbesteigungen und Alpinen Kletterrouten im Sommer, bis hin zu Bergbesteigungen und Skitouren im Winter.

Teilen Sie uns Ihr Traumziel mit und wir organisieren die Logistik und die professionelle Führung durch unseren Hauser Profibergführer.

Unser Service-Team berät Sie gerne.

Telefon-Nummer: 089-235 006-0

e-mail: info@hauser-exkursionen.de

Charakter der Tour und Anforderungen

Anspruchsvolle Wanderung zum abgelegensten Gipfel der Alpen. Die Wanderwege sind bis zur Hütte perfekt jedoch am zweiten Tag Richtung Gipfel nicht mehr vorhanden. Das weglose Gelände (nur Trittspure) zum Gipfelanstieg ist steinig und mit losem Geröll überzogen. Trittsicherheit und Schwindelfreiheit wird unbedingt benötigt. Einige Stellen müssen erklettert werden.

Wichtige Hinweise

Bitte geben Sie uns Ihre Handy-Nummer (falls nicht mit der Anmeldung erfolgt) an, damit wir Sie bei kurzfristigen Änderungen (Treffpunkt, Wetterverhältnisse, Gebietswechsel) informieren können.

Etwa 10 Tage vor Beginn der Tour erhalten Sie die letzten Unterlagen. Eventuelle Änderungen im Programm bzw. Routenverlauf aufgrund ungünstiger Verhältnisse (z.B. Wetter, Vereisung, Lawinengefahr) oder schlechter Konstitution der Teilnehmer, entscheidet der Hauser-Profibergführer/Bergwanderführer zur Sicherheit aller Teilnehmer vor Ort.

Bei drastischen Wetterverschlechterungen vor Ort, kennen unsere Bergführer meist ein passendes Ausweichziel und schlagen Ihnen wenn möglich einen Gebietswechsel vor. So müssen Sie nicht gänzlich auf Ihre Bergreise verzichten.

Landkarten und Literatur: Landeskarte der Schweiz, Wanderkarte Montafon / Malbun, Kartenummer 238 T, 1: 50 00.

Treffpunkt: Unser Hauser Profibergführer erwartet Sie bis 14.00 Uhr in Malbun (1.600m). Parkplätze stehen zur Verfügung. Verabschiedung am letzten Tag gegen Nachmittag.

Anreise: Von München kommend über die A96 Richtung Lindau. Nach dem Pfändertunnel nehmen Sie die Ausfahrt Richtung Lustenau/St. Gallen. Weiter auf der B 204 in die Schweiz einreisen. Jetzt fahren Sie über Vaduz nach Triesenberg und weiter durch den Tunnel nach Steg. Weiter talaufwärts nach Malbun.

Fremdenverkehrsbüro: www.malbun.li



Leistungen

Hauser-Inklusivleistungen

- Hauser-Profibergführer
- Leihhausrüstung: Sitzgurt, Grödeln
- Hauser-Zertifikat

Termine und Preise:

Reisennummer: LIB01

Reisetage: 2 Tage

Teilnehmerzahl: 2-2

Hinweise zur Durchführung und Teilnehmerzahl siehe Katalog 2012, Seite 15.

| Termine: | Preis: | |
|-------------------------|---------|---|
| 07.07.2012 - 08.07.2012 | 350,00€ | - |
| 18.08.2012 - 19.08.2012 | 350,00€ | - |

Den geplanten Reiseleiter und Zusatztermine finden Sie sobald bekannt bei dieser Reise unter www.hauser-exkursionen.de

Im Reisepreis nicht enthaltene Leistungen

Übernachtung und Halbpension (ca. 45,00 € /Tag), R&Sversicherung.

Hauser Shop / Gutschein

Bei Teilnahme an einem Hauser Alpin-Programm erhalten Sie einmalig 15 Prozent Rabatt beim Einkauf in unserem Hauser Shop.



Ausrüstungscheckliste

Nachfolgend eine Aufstellung aller für diese Tour benötigten Ausrüstungsgegenstände. Zur Komplettierung und für spezielle Fragen steht Ihnen unser Hauser Shop gerne zur Verfügung. Einen Überblick über das Angebot finden Sie unter www.Hauser-Shop.de oder in der aktuellen Programmübersicht. Tel: 089 235006-21.

- Alpenvereinsausweis (DAV, OEAV, SAC) falls vorhanden

Bekleidung:

- Hochtouren oder Trekkinghose
- Wind- und Wasserabweisende Bergjacke und Überhose
- Soft Shell Jacke bzw. Primaloft- oder leichte Daunenjacke
- Mütze und Warme Fingerhandschuhe (kein Fleecestoff) + Ersatzhandschuhe
- Funktions-/Thermounterwäsche + Ersatzunterwäsche
- Bergwandersocken + Ersatzsocken nach Bedarf

Technische Ausrüstung (wird gestellt):**

- Bergrucksack ca. 30 Liter
- Stabile Plastiktüte um den Inhalt des Rucksacks wasserdicht zu verpacken
- Stabile Bergwanderschuhe
- Teleskop-Wanderstöcke verstellbar
- **Anseilkombination bzw. Sitzgurt
- **Grödeln

Sonstige Ausrüstung:

- Sonnenhut/Sonnenkappe
- Sonnenbrille (Gläser 2-3)
- Sonnencreme, Lippenbalsam mit hohem Lichtschutzfaktor
- Kleines Waschset und kleines Handtuch
- Mini - Hüttenschlafsack aus Seide
- Oropax
- Stirnlampe
- Persönliche Fotoausrüstung

Notfallausrüstung:

- Erste Hilfe Set und persönliche Medikamente
- Leichter Biwaksack z.B. Mountain Equipment Ultralite Biwaksack

Verpflegung:

- Trinkflasche/Thermosflasche und/oder Trinksystem mindestens 1,5 Liter
- Zwischenverpflegung wie Trockenobst, Schokolade, Vollkornriegel oder Energieriegel

Bitte teilen Sie uns schriftlich bei der Anmeldung mit, sollten Sie die gestellte Leihrüstung nicht benötigen. Gerne können Sie Ihre persönliche Bergsportausrüstung (CE geprüft) benutzen.

Reiseveranstalter/Beratung und Buchung

Hauser exkursionen international GmbH

Spiegelstr. 9

81241 München

Tel. 089 / 23 50 06-0, Fax 089 / 23 50 06-99

E-Mail: info@hauser-exkursionen.de <<mailto:info@hauser-exkursionen.de>>

