

Manaslu

Nepal

8163m

Der geheimnisvolle Achttausender

Nicht umsonst bedeutet sein Name auf Sanskrit «Seele des Himalaya». Es war den Japanern vorbehalten, den Manaslu erstmals 1956 durch die Nord-Ostflanke zu besteigen – der heutigen Normalroute. Die Japaner müssen die Mystik an diesem Berg geliebt haben. Die zweite Besteigung erfolgte erst 1971, wiederum durch Japaner, aber auf einer neuen, schwierigen Route durch die Nord-west-Flanke. Und schliesslich war es 1974, als erstmals eine Frauenexpedition an einem 8000er Erfolg hatte – natürlich die Japanerinnen am Manaslu. Immerhin gelang 1981 einer deutsch/schweizerischen Expedition die Skiabfahrt ab 8125 m.

Der im Zentralhimalaya zwischen Annapurna und Ganesh Himal liegende Manaslu gehört technisch zu den einfacheren, aber wenig begangenen und somit relativ einsamen 8000ern.

Die auf dem Gipfel thronende Gottheit Kambung ist dafür bekannt, mittels Wetterumstürze, Lawinen und Eisschläge nur demütige Bergsteiger in ihr Reich zu lassen.

Entlang des Buri Gandaki-Flusses, trekken wir durch ein wildromantisches, von ursprünglichen Dörfern gesäumtes Tal.

Bei frühzeitigem Erfolg besteht die Möglichkeit, durch die wunderschönen Wälder nach Pokhara zu wandern.

Kobler & Partner haben den Manaslu bereits mehrfach erfolgreich bestiegen.

Expeditions-Finder: 11 B+

Fr, 24. Aug 2012 – So, 07. Okt 2012 / 45 Tage

CHF: 12350 / EURO: 9880 bei 11-12 TeilnehmerInnen

CHF: 12950 / EURO: 10360 bei 8-10 TeilnehmerInnen

CHF: 13980 / EURO: 11190 bei 6-7 TeilnehmerInnen

Reiseprogramm (Änderungen vorbehalten)

Der Gurkha Himal bildet mit dem Manaslu (8163 m), dem Himalchuli (7893 m) und dem Ngada Chuli (7835 m) eine sehr dominante, eigenständige Bergkette. Sie wird von den Schluchten des Buri Gandaki und des Marsyangdi begrenzt, die auf die Nordseite des Himalaya-Massivs führen, der relativ trockenen und stark tibetisch geprägten Talschaft unseres Ausgangspunktes. Von besonderem Reiz sind die grossen, bis weit über 3000 m Höhe reichenden Bergwälder. Unser letzter Kontakt zur Zivilisation bildet das 3700 m hoch gelegene, tibetisch anmutende Dorf Samo. Einen guten Tagesmarsch höher liegt unser Basislager auf 5000 m. Es wird uns während 4 Wochen als Refugium und Verbindungszentrale dienen. Wir haben somit genügend Zeit, um schlechten Bedingungen auszuweichen und keine unnötigen Risiken einzugehen. Zur Gipfelbesteigung sind drei Hochlager vorgesehen, das letzte auf 7400 m. Durch Sérac-Zonen und über bis zu 45 Grad steile Flanken werden uns Fixseile den Anstieg erleichtern. Sofern wir uns mit der Gipfelgöttin gut stellen, wird die Aussicht auf die umliegenden 8000er überwältigend sein!

Übrigens: wer hat nicht schon von den Gurkhas gehört, den überaus zähen unerschrockenen Kämpfern im Dienste der Britischen Krone, die ursprünglich aus dieser Region rekrutiert wurden – wenn das kein Ansporn ist!

1972 wurde am Manaslu eine ganze koreanische Expedition von einer Lawine weggefegt. Tatsächlich sind extreme Schneefälle und rasche Wetterumstürze an diesem Berg keine Seltenheit. Dieser Unberechenbarkeit und dem ursprünglich längeren Anmarschweg ist es wahrscheinlich zuzuschreiben, dass der Eisriese ein verhältnismässig unbekannter 8000er blieb.

Dank unserer sehr engen Zusammenarbeit mit der Firma Meteotest in Bern, die für unsere Expeditionen im Himalaya seit Jahren massgeschneiderte Wetterprognosen ausarbeitet, dürften wir das Wetterisiko weitgehend unter Kontrolle haben. Jedenfalls konnten wir uns bisher auf die per Satellitentelefon übermittelten Prognosen verlassen. So führte manch angekündigtes Schönwetterfenster, sei es am Mt. Everest, K2 oder im Sommer 2006 bei der Erstbegehung der Gasherbrum-Nordwand, zum Gipfelerfolg.



1. Tag: Flug: Zürich–Kathmandu

Flug nach Kathmandu.

2. Tag: Ankunft in Kathmandu

Nach unserer Ankunft in Kathmandu und einer gemütlichen ersten Besprechung im schönen Garten des Hotels Shangri La besteht die Möglichkeit, das Zentrum Kathmandus zu besuchen.

3. Tag: Kathmandu

Besuch der verschiedenen Sehenswürdigkeiten des Kathmandu-Tals. An diesem Tag ist unser Bergführer mit der Erledigung des administrativen Kleinkrams bei verschiedenen Ministerien beschäftigt.

4. Tag: Kathmandu–Arughat

Mit unserem Privatbus geht es über die wohl wichtigste Verbindungsstrasse zwischen Indien und Nepal nach Arughat.

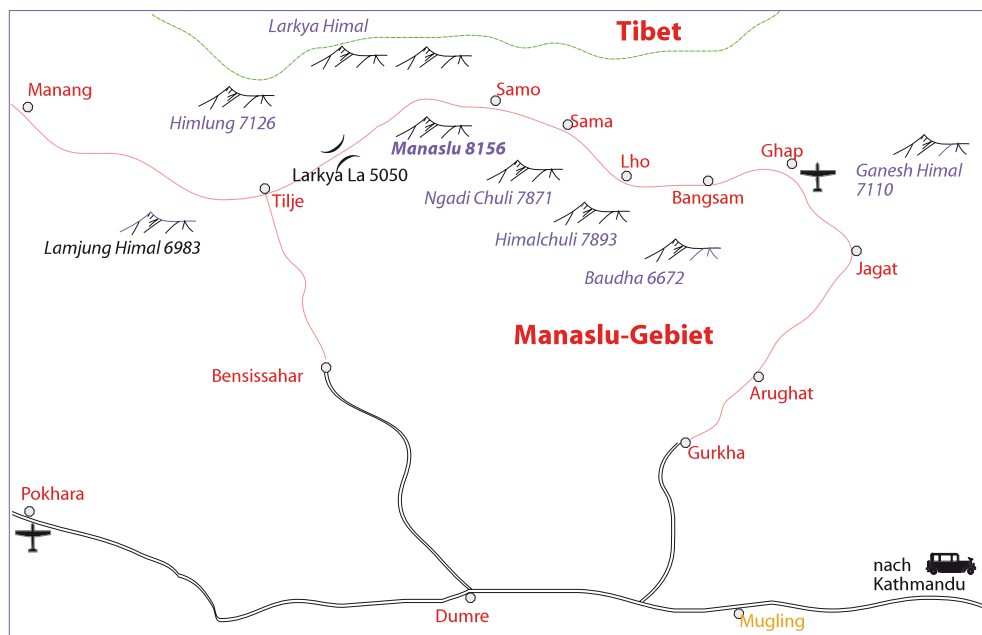
5.–11. Tag: Arughat–Samo (Samagaon)

Um uns optimal zu akklimatisieren und ein wahrhaftig ursprüngliches, tibetisch geprägtes Nepal kennenzulernen, verzichten wir auf dem Hinweg bewusst auf einen bequemen Helikopterflug.

Zunächst durchqueren wir einige prächtige Dörfer mit für uns drollig tönenden Namen: Bangsam, Li, Sho, und schliesslich Lho, wo sich das Tal definitiv weitet.

Während den anschliessenden Tagen steigen wir zum 3700 m hoch gelegenen Samo auf, ein Auftakt, wie er schöner nicht sein könnte. Der Weg durch das tiefeingeschnittene Tal des Buri Gandaki ist wild-romantisch. Wenn in Lho zum ersten Mal die Himalaya-Grössen Manaslu, Ganesh, Peak 29 und die Himalchuli auftauchen, ist man von ihrem Anblick einfach hingerissen. Mit 8163 m ist der Manaslu der höchste Gipfel der Gurkhaberge. Als gleichmässig von blendend weissen Gletschern umflossene Pyramide türmt sich der Monarch ungeheuer majestätisch vor uns auf. Samo liegt in einem ausgesprochen reizvollen, tibetisch anmutenden Hochtal, umgeben und geschützt von riesigen Bergen.

Achtung: Im Jahr 2009 wurde der Anmarsch bei schönstem Wetter durchgeführt,



doch im Jahr 2008 und 2010 trieb der Monsun immer noch sein Unwesen und somit wurden unsere Teilnehmenden, vorallem am Nachmittag, immer wieder vom Regen überrascht.

12. Tag: Ruhetag

Diesen Tag benötigen wir um die Träger aus Samo für unseren Aufstieg ins Basislager auf 5000 m zu organisieren. Die Einheimischen, es sind ursprünglich Tibeter, sind noch stark auf ihre Eigenständigkeit bedacht und für den Aufstieg ins Basislager werden keine Träger aus dem Unterland geduldet.

13. Tag: Aufstieg ins Basislager (5000 m)

Samo ist unsere Nabelschnur zur Aussenwelt. Von dort werden wir immer wieder mit frischen Lebensmitteln versorgt und die Träger bringen unser Material bis ins 5000 m hoch gelegene Basislager. Anfänglich geht es über Grasmatten, dann über steil ansteigende Hänge.

14.–38. Tag: Besteigung des Manaslu (8163 m)

Auf unseren Expeditionen erfahren wir immer wieder, dass eine gute Akklimatisation die Voraussetzung für den Gipfelerfolg bildet. Eine langsame Akklimatisation mit Anmarsch ist gewonnene Zeit am Berg. Dies ist auch der Hauptgrund, warum wir nicht mit dem Helikopter nach Samo fliegen. Die nächsten vier Wochen werden uns zeigen, dass sich der Anmarsch zu Fuss gelohnt hat.

Besteigungsrouten:

Wir benötigen drei Hochlager auf folgenden Höhen:

Lager I: 5800 m

Lager II: 6800 m

Lager III: 7400 m

Die Zelte müssen aufgebaut und die Ausrüstung und Verpflegung mit Hilfe von Hochträgern hinaufgetragen werden. Dazwischen steigen wir immer wieder ein Stück ab, um die Akklimatisation zu fördern. Der Aufstieg über die Nordost-Flanke ist relativ leicht.


Basislager (5000 m)–Lager I (5800 m)

Zuerst über die Moräne, auf der unser Basislager liegt, bis auf den anfänglich flachen Gletscher. Dann kurz unter dem Lager I über eine wenig anspruchsvolle Felsbarriere. Auf dieser werden wir unser Lager I auf 5800 m einrichten.

Lager I–Lager II (6800 m)

Weiter geht es etwas steiler, aber immer noch verhältnismässig leicht, bis wir zum objektiv heikelsten Teil unseres Aufstiegs gelangen. Es ist eine Sérac-Zone, die über unserem Aufstieg thront. Je nach Jahr stellen ihre potentiellen Abbrüche eine nicht zu unterschätzende Gefahr dar. Es gibt aber auch Jahre, wie bei der Manaslu-Besteigung 1997 durch Kobler & Partner, da sind die Séracs völlig harmlos.

Anschliessend kommen die zwei anstrengenden Aufschwünge am Manaslu. Der erste bringt uns ins Lager II auf 6800 m und wird zum Teil mit Fixseilen gesichert. Seine Steilheit beträgt maximal 40 Grad. Das Lager II befindet sich unter einem stabilen Sérac, gut geschützt vor den Winden, die aus Süden über den darüber liegenden Pass blasen.



Lager II–Lager III (7400 m)

Nach einem kurzen flachen Teil folgt die zweite ca. 45 Grad steile, 300 m-Flanke. Wir werden sie mit Fixseilen entschärfen. Kurz danach erreichen wir das Lager III auf 7400 m. Der Pass, auf dem sich unser Lager befindet, ist häufig starken Winden ausgesetzt. Die Zelte müssen daher sehr gut fixiert werden.

Lager III (7400 m)–Gipfel

Der Aufstieg zum Gipfel über das grosse Plateau ist technisch leicht, wenig steil, nur einfach verflixt lang! Die letzten Schritte auf den Gipfel haben es in sich ... Die Sicht auf Dhaulagiri, Annapurna, Cho Oyu und Mt. Everest ist wirklich einmalig!

Abstieg, Lagerabbau und Abtransport des gesamten Materials verlangen noch einmal den vollen Einsatz von uns allen.



39. Tag: Basislager–Samo

Der Abstieg erfolgt über die Aufstiegsroute bis nach Samo.

40.–43. Tag: Rückmarsch Samo–Kathmandu

Rückmarsch oder eventuellen Rückflug, werden wir je nach den Bedürfnissen der Expedition planen; steht nur noch wenig Zeit zur Verfügung, wird unser Bergführer einen Helikopterflug nach Kathmandu organisieren. Dieser Entscheid wird gemeinsam von der Gruppe im Basislager gefällt. Die Rückreise zu Fuss erfolgt über den 5150 m hohen Larkya-Pass nach nach Tangpuche, Karche und Chamje. So gelangen wir nach Besisahar, von wo aus wir mit dem Bus nach Kathmandu fahren. Ein Trekking das an landschaftlichen Superlativen wenig offen lässt!

44. Tag: Kathmandu

Wir geniessen, je nach vorangegangenen Wetterbedingungen, einen oder zwei freie Tage in Kathmandu und haben Zeit uns auf den Märkten und in den Tempeln um-

zusehen oder die Bärte der Männer bei einem Barbier wieder auf zivilisationstaugliche Dimensionen stutzen zu lassen.

45. Tag: Rückflug Kathmandu–Zürich

Besonderes

Ein Schmuckstück im Herzen Nepals.

Die Helikopterflüge kosten ca. USD 5600 pro Flug und auf den Flügen können maximal 5 Personen eingerechnet werden. Für einen Helikopterflug von Sama nach Phokara oder Kathmandu benötigt man ca. 2 Tage, inkl. einem Reservetag. Für das Trekking zurück nach Besisahar läuft man 4 Tage und hat zudem noch ein Erlebnis, das seinesgleichen sucht. Da die Kosten für einen Helikopterflug also verhältnismässig hoch sind, bevorzugen wir üblicherweise das Trekking. Dies ist der Grund warum wir den Helikopterflug aus den inbegriffenen Leistungen gestrichen haben.

Flug

Im Pauschalpreis inbegriffen sind Flüge ab der Schweiz. Andere Abflugorte prüfen wir gerne für Sie. Falls ein gewünschter Abflugort einen Aufpreis zur Folge hat, werden Sie rechtzeitig informiert.

Anforderungen

Der Expeditionsfinder ist ein fester Bestandteil des Detailprogramms. Bitte lesen Sie ihn sorgfältig durch und bewerten Sie sich selbst. Aufgrund der für eine Expedition erforderlichen Punktezahlen können

Sie aus Ihrer eigenen Bewertung unmissverständlich ablesen, ob Ihr technisches Rüstzeug, Ihre Kondition und Ihre Bergerfahrung den gestellten Anforderungen genügen. Mit Ihrer Anmeldung bestätigen Sie uns Ihre spezifische Expeditionstauglichkeit.

Zum Expeditionsablauf nehmen Sie bitte folgende Punkte zur Kenntnis:

- Die Expedition ist sehr anspruchsvoll und anstrengend. Schon der Höhe wegen ist sie mit gewissen Risiken verbunden.
- Die TeilnehmerInnen müssen sich selbständig und sicher in kombiniertem Gelände (Schnee, Eis, Fels) bewegen können. Sie werden unter sich selbständige Seilschaften bilden. Auf eine tatkräftige Mithilfe am Berg, auf Kameradschaft und Toleranz, wird sehr grossen Wert gelegt.
- Jede/r muss die persönlichen Grenzen am Berg selbst erkennen und bereit sein allenfalls den Rückzug anzutreten. Die Expedition erfolgt auf eigene Verantwortung.
- Der Leiter steht während der Expedition für die Gesamtleitung der Gruppe, nicht aber für die persönliche Betreuung des/der Einzelnen zur Verfügung. Dennoch muss jede/r bereit sein, die Weisungen und Entscheidungen des Expeditionsleiters zu befolgen. Diese werden im Interesse der Gruppe getroffen.
- Je nach den vorliegenden Verhältnissen können Improvisationen und Programmänderungen notwendig sein.
- Jegliche Haftung für Unfälle, Schäden oder Materialverluste wird von Kobler & Partner abgelehnt.

Leitung

Wir möchten Ihnen Ihre Reiseleitung möglichst ausführlich und treffend vorstellen. Deshalb haben wir für jeden Bergführer und Reiseleiter eine Visitenkarte mit Fotos auf unserer Webseite angelegt. Auch seinen bergsteigerischen Werdegang können Sie nachlesen. <http://www.kobler-partner.ch/team>

Einheimische Mannschaft

Dorjee Sherpa ist seit 1988 unser Partner; diese Zusammenarbeit hat sich in jeder Hinsicht bestens bewährt. Hochträger, Köche, Küchengehilfen: auch dieses Team arbeitet schon seit vielen Jahren mit uns zusammen. Die Vorbereitung beginnt immer im Herbst des vorgängigen Jahres mit der Rekrutierung der einheimischen Mannschaft. Begleitoffizier.

Vorbereitungstreffen

Das Datum für das Besprechungstreffen wird so früh wie möglich bestimmt, jedoch spätestens bei einer positiven Durchführungsentscheidung. Kobler & Partner bemühen sich in jeder Hinsicht eine Expedition professionell zu organisieren. Dazu gehört auch das Besprechungstreffen. Wir sind bestrebt alle unsere Gäste mit allen wichtigen Informationen und dem optimalen Material zu versorgen. Beide Punkte sind für das Gelingen einer Expedition wichtig, wenn nicht sogar unerlässlich. Das Treffen findet aus diesem Grund bei Bächli Bergsport in Bern statt. Bächli Bergsport hat ein im deutschsprachigen Raum einmaliges Angebot. Teilnehmer einer Reise von Kobler & Partner erhalten spezielle Einkaufsbedingungen bei Bächli Bergsport.

Reisedokumente

Visa werden bei der Einreise eingeholt und sind nicht im Reisepreis inbegriffen. Der Reisepass muss noch mindestens 6 Monate über den Rückreisetermin hinaus gültig sein.

Klima

Wenn man eine Rangfolge betreffend der Stabilität des Wetters auf Expeditionen machen wollte, wäre Tibet die sicherste Wahl, danach folgt Nepal und an letzter Stelle stünde Pakistan.

Im Himalaya treffen zwei spezielle Klimatypen aufeinander: Die Südabdachung ist geprägt von einem subtropischen Monsunklima mit einem Niederschlagsmaximum



im Sommer, die Nordabdachung gegen das tibetische Hochland von einem ariden Kontinentalklima mit warmen Sommern und bitterkalten Wintern. Für Expeditionen im Himalaya stehen grundsätzlich zwei Zeitfenster zur Verfügung, eines im Frühling (Vor-Monsun), das zweite im Herbst (Nach-Monsun). Beide haben ihre Vor- und Nachteile, die je nach konkretem Ziel überwiegen können. Grundsätzlich bringt der Vor-Monsun (Frühling) angenehmere (wärmere) Temperaturen, aber auch grössere Probleme mit der Feuchtigkeit. Regelmässige Niederschläge sind sehr wahrscheinlich. Oft liegt noch viel Schnee, was bei der Überquerung hoher Pässe oder bei der Durchquerung von Schmelzwasser führenden Flüssen zum Problem werden kann. Im Herbst dagegen sind die Temperaturen am Berg tendenziell tiefer, aber dank moderner Ausrüstung kann man sich gegen die Kälte recht gut schützen. Zwar ist es oft so, dass uns der zu Ende gehende Monsun auf dem Anmarsch noch begleitet. Am Berg hat man dann aber oft ein ausgeprägtes Schönwetterfenster, bevor die stürmischen Höhenwinde der Jetstreams einsetzen. Da jeder Berg seine eigenen Gesetzmässigkeiten hat, vertrauen Kobler & Partner hier auf mehr als 20 Jahre Expeditions-Erfahrung. Vor Ort halten uns die speziell für Kobler & Partner erarbeiteten Prognosen von Meteotest Bern über die Wetterverhältnisse auf dem Laufenden.

Impfungen

Folgende Impfungen werden weltweit dringend empfohlen:

Kinderlähmung (= Polio), Starrkrampf (= Tetanus).

Aktuelle Impfeempfehlungen können in der Schweiz über folgende Nummern angefragt werden: Insepsital Bern 031 632 88 99, www.insel.ch/reisemedizin;

Schweizerisches Tropeninstitut Basel 0900 57 51 31 (CHF 2.13/Min).

Deutschland: Reisemedizinzentrum München 089 388 599 37 oder www.die-reisemedizin.de/data/welkarte.

Letztere Webseite ist allgemein sehr empfehlenswert, da sie kontinuierlich aktualisiert wird.



Literatur

- On top of the world. Sale/Cleare, D, 2001. Die 14 Achttausender: Von den Erstbesteigungen bis heute. Dieser Bildband ist eine Chronik einzigartiger alpinistischer Leistungen auf dem Dach der Welt. Er dokumentiert die Geschichte jedes Achttausenders von der Erforschung über die Erstbesteigung bis heute. Zahlreiche farbige und s/w-Fotos.
- R. Messner: Überlebt. Alle 14 Achttausender, ISBN 3-405 13416-1.
- Luis Trenker: Die höchsten Berge der Welt, Bruckmann Verlag.
- Sale/Cleare «Top of The World», 2001, BLV, ISBN 3-405-16039-1.
- Trekking and mountaineering map: Trekking routes with short descriptions, peaks and physical topography.
- Manaslu a trekkers guide [Reynolds].

Karten

- Around MANASLU. 1:125 000 [Shangri La].
- Amerikanische Satellitenkarten, erhältlich in Spezialbuchhandlungen oder zu bestellen bei: DMA Combat Support Center (DMACSC), Attn; DDCP Washington DC 20315-0020.

Buchhandlung

Die Tipps für Bücher und Karten beziehen wir aus der sympathischen Buchhandlung für Alpine Literatur, Müllerstr. 25, 8004 Zürich, Telefon 0041 (0)44 240 49 49, info@pizbube.ch, alle lieferbaren Titel unter www.pizbube.ch

Sprache im Land

Nepalesisch (über 30 verschiedene Dialekte), z.T. Englisch.

Zeitverschiebung

Nepal: plus 4 3/4 Stunden.


Ausrüstung

- Was an Gruppen-Ausrüstung vom Veranstalter zur Verfügung gestellt wird, ist unter «Inbegriffene Leistungen» aufgeführt.
- Die persönliche Ausrüstungsliste ist eine Hilfe und gibt Auskunft darüber, was sich aufgrund unserer langjährigen Erfahrung mitzunehmen empfiehlt. Die angegebene Gewichtslimite muss eingehalten werden, da für zusätzliches Gewicht hohe Kosten entstehen!
- Die Ausrüstungsliste wird nach der Anmeldung zugesandt und am Vorbereitungstreffen in Bern ausführlich besprochen.

Folgende Leistungen sind im Preis inbegriffen:

- Internationale Flüge ab/bis Schweiz (siehe «Flug»)
- Flugtaxen, Stand 30. Sept. vor Abreise
- Fluggepäck (siehe persönliche Ausrüstungsliste)
- Sämtliche Transfers; Bus- und Jeepfahrten
- Organisation der gesamten Expedition
- Informationstreffen bei Bächli Bergsport in Bern
- Trinkgeld von Kobler&Partner (individuelles Trinkgeld siehe Merkblatt)
- Gipfelgebühren
- Vollpension während der ganzen Reise (individuelle Zwischenverpflegung, siehe: kobler-partner.ch/tipps)

- Getränke bei gemeinsamen Mahlzeiten
- Anzahl Hotelnächte im Doppelzimmer (siehe Reiseprogramm)
- Gutes Gruppenzelt, WC-Zelt, Dusch-Zelt
- 1 Zelt pro Teilnehmer/in im Basislager
- 1 Zelt pro 2 Teilnehmer/innen auf dem Anmarsch und in den Hochlagern
- Leichte Matten für die Hochlager (weitere Infos: kobler-partner.ch/tipps)
- Fixseile, Bergseile, Firnschwerter, Eisschrauben
- Hochgebirgskocher (Gas) und Kochgeschirr
- Kommunikation (Funk) im Basislager (12 Volt)
- Funkgeräte: 1 Funkgerät (9 Volt) pro 2 Teilnehmer/innen
- Satellitentelefon, exklusiv Gesprächsgebühren
- E-Mail-Empfang und -Versand, exklusiv Gebühren
- Wetterbericht von Meteotest Bern
- Solaranlage mit Beleuchtung im Messzelt
- Strom im Basislager für das Laden der elektronischen Geräte (Achtung: nur beschränkt möglich!)
- Expeditionsarzt/-ärztin, wenn möglich
- Porter bis ins Basislager und zurück
- 1 Rettungsschlitten
- Medizinischer Sauerstoff für den Notfall
- Grosse Apotheke im Basislager mit Pulsoxymeter
- Apotheke in den Hochlagern
- Grusskarten vom Berg bzw. Land
- Küche: Koch und Küchenhilfen
- 1 lokaler Hochträger pro 3 Teilnehmer/innen mit guter Ausrüstung von Kobler & Partner
- Begleitoffizier
- Lokaler Touristenführer
- Staatlich geprüfte/r Bergführer/in
- Und zum Schluss eine wärmende Bettflasche für kalte Nächte...



Nicht inbegriffen sind:

- Annullationskostenversicherung
- Helikopterflug Kathmandu–Sama–Pokhara oder Kathmandu
- Individuelles leistungsbezogenes Trinkgeld an unsere einheimische Mannschaft wird sehr geschätzt!
- Sonderkosten, die als Folge von oder im Zusammenhang mit Änderungen des vorgesehenen Reiseablaufes entstehen.

Anmeldefrist

Eine frühzeitige Anmeldung sichert Ihren Platz und erleichtert die Arbeit von Kobler & Partner ungemein. Bei Angeboten mit im Pauschalpreis inbegriffener Zug- bzw. Fluganreise ist eine frühzeitige Anmeldung unerlässlich. Kurzfristige Anmeldungen nehmen wir gerne entgegen, diese können jedoch einen Preisaufschlag zur Folge haben.

Es gelten die AGB für

Expeditionen

Versicherung

Versicherungen (z. B. Annullation, Auslandskrankenversicherung, Bergungskosten, Unfall, Rückführung, Gepäck) sind grundsätzlich Sache der Teilnehmenden. Prüfen Sie also bitte in Ihren Kranken- und Unfallversicherungspolicen, ob die Deckungsoption «weltweit» besteht. Wir möchten Ihnen besonders auch eine Annullationskostenversicherung nahe legen.

Für Teilnehmende mit Wohnsitz in der Schweiz können wir die Jahresreiseversicherung MobiTour der Mobiliar Versicherung anbieten und abschliessen, sie ist im Pauschalpreis nicht inbegriffen.

Teilnehmer/innen aus Deutschland, deren Buchungen von unserem Partner Hauser exkursionen betreut werden, wird automatisch bei Buchung ein Versicherungspaket der ERV angeboten.

Anbieter von Reiseversicherungen in Deutschland:

DAV: alpenverein.de//template_loader.php?tplpage_id=474

Vergleich verschiedener Anbieter:

www.vergleich-reiseruecktritt.de/vergleich_mit_reiseabbruchversicherung.html

EXPEDITIONS-FINDER

Bergsteigen - eine Lebensschule!

Vademekum für jede/n Expeditionsteilnehmer/in

1. Zweck und Ziel

Jede Expedition in unserem Angebot besitzt ihre Eigenheiten und hat ein unterschiedliches Anforderungsprofil. Die nachstehenden Ausführungen sollen Ihnen einen Überblick vermitteln und als Entscheidungsgrundlage dienen.

Ursprünglich war eine Expedition eine Forschungsreise in ein unbekanntes Gebiet und hatte meist wissenschaftlichen Charakter wie die topographische oder geologische Erforschung einer Region (z.B. Albert Heim im Himalaya). Die mehr oder weniger aus der Ferne definierten und benannten Gipfel riefen Bergsteiger auf den Plan. Aufbauend auf ihre Vorgänger, nahmen sie die unbekanntes Berge ins Visier und erforschten zunächst die Zustiegsmöglichkeiten. Der Weg dorthin war ebenso das Ziel wie der Gipfel selbst. In der Regel brauchte es mehrere Anläufe um eine Besteigung glücklich abzuschliessen. Dies war noch vor nicht allzu langer Zeit den Pionieren, den besten Alpinisten, vorbehalten, nicht selten jedoch unter grossen Opfern.

Abgesehen von Erstbesteigungen, sind heute Weg und Ziel bekannt. Das Risiko ist abschätzbar geworden, die Qualität der Logistik und der Wettervorhersagen haben sich eklatant verbessert. Ausgehend von unseren eigenen Erfahrungen und denjenigen unserer Vorgänger, richtet sich nun unser Expeditionsangebot an „Normalverbraucher“, d.h. an trainierte und ausdauernde Alpinistinnen und Alpinisten. Unbekannte Forschungsreisen sind unsere Reisen (meist) nicht mehr, aber der expeditionshafte Charakter ist ihnen geblieben: Nicht nur fremde Länder und fremde Sitten, Abgeschiedenheit, unwirtliche Höhen, Kälte, Wetterkapriolen und wechselnde Besteigungsverhältnisse erwarten uns, sondern, last but not least, psychische Anforderungen wie Geduld, Belastbarkeit und Durchhaltevermögen sind gefragt.

Es ist unverantwortlich und kann sogar gefährlich sein, an einer Expedition teilzunehmen, die Sie körperlich und psychisch überfordert. Wir haben deshalb versucht, die Anforderungen für die einzelnen Expeditionen möglichst klar zu definieren. Mit diesem Dokument erhalten Sie eine Anleitung für eine weitgehend objektive Selbsteinschätzung. Wir fordern bewusst keine Tourenlisten von unseren Teilnehmerinnen und Teilnehmern, da sie erfahrungsgemäss irreführend sein können. Wir bereiten unsere Expeditionen mit grösster Sorgfalt vor, und erwarten von Ihnen ein entsprechendes Verantwortungsbewusstsein hinsichtlich Ihrer persönlichen Vorbereitung und natürlich auch am Berg. Wir sind bestrebt, unsere Gäste vom Anfang bis zum Schluss einer Expedition zu begleiten. Das beginnt in dem Moment, wo der Traum einer Expeditionsteilnahme aufkommt und endet nach der Reise. Rückblickend sollten Sie überzeugt sein, sich für die richtige Expedition mit der Ihnen entsprechenden Anforderung entschieden zu haben.

2. Expeditionskriterien

2.1 Alpine Rahmenbedingungen

Damit Sie sich rasch eine Vorstellung über den Charakter der einzelnen angebotenen Ziele machen können, haben wir jeden Berg bezüglich seiner Ernsthaftigkeit und den objektiven Gefahren generell beurteilt. Dabei wurde bewusst eine einfache Klassifikation gewählt und für beide angewandte Kriterien die gleiche 4-stufige Skala verwendet:

Grad	Ernsthaftigkeit ¹⁾	objektive Gefahren ²⁾
A	gross	gross
B	mittel	mittel
C	mässig	mässig
D	gering	gering

¹⁾ Höhe, Kälte, Exposition, Dauer, Schwierigkeiten allgemein

²⁾ Lawinen, Séracs, Steinschlag, Wetter

2.2 Technische Anforderungen

Wir haben die Berg- und Hochtourenskala des SAC bzw. UIAA mit folgender Abstufung übernommen:

Grad/Punkte	Fels
1	Einfaches Gehgelände (Geröll, einfacher Blockgrat)
2 2 plus	Meistens noch Gehgelände, erhöhte Trittsicherheit nötig, Kletterstellen übersichtlich und problemlos, Zum Teil Steigen an Fixseilen ³
3	Wiederholte Sicherung notwendig, längere und exponierte Kletterstellen
4	Guter Routensinn und effiziente Seilhandhabung erforderlich, lange Kletterstellen, erfordern meistens Standplatzsicherung
5	In den schwierigen Abschnitten durchgehende Standplatzsicherung nötig, anhaltend anspruchsvolle Kletterei

Grad/Punkte	Firn und Eis
1	Einfache Firnhänge, kaum Spalten
2 2 plus	In der Regel wenig steile Hänge, kurze steilere Passagen, wenig Spalten Zum Teil Steigen an Fixseilen ³
3	Steilere Hänge, gelegentlich Standplatzsicherung, viele Spalten, kleiner Bergschrund
4	Sehr steile Hänge, meistens Standplatzsicherung notwendig, viele Spalten, grosser Bergschrund
5	Anhaltendes Steilgelände, durchgehende Standplatzsicherung

³⁾ Bei vielen Expeditionen ist ein Aufstieg an Fixseilen notwendig, hilfreich und ein wesentlicher Sicherheitfaktor. Da es aber eine Technik ist, die in den Alpen nur selten zur Anwendung kommt, ist sie ein fester Bestandteil unserer Workshops für Höhenbergsteiger.

2.3 Kondition

Unter der Kondition verstehen wir, gemäss Duden, die körperliche Leistungsfähigkeit und Ausdauer. Sie ist nicht einfach zu ermitteln. Ausserdem schliessen sich Tempo und Ausdauer. Oft bedeutet Schnelligkeit auch Sicherheit (schnelleres Entfernen aus Kälte, Lawinen oder Steinschlaggefahr), andererseits müssen die Kräfte über die gesamte Expeditionsdauer ausreichen. Mit nachstehendem, einfach gehaltenem Test (Höhenlage Alpen) sollte es Ihnen möglich sein, Ihre Leistungsfähigkeit und Ausdauer in groben Zügen zu beurteilen:

Um 1000 Höhenmeter in leichtem Gelände mit meinem 8 - 10kg schweren Rucksack aufzusteigen, benötige ich auf normalen Berg- und Skitouren:		Punkte
2 Stunden	3 Punkte	
2 1/2 Stunden	2 Punkte	
3 Stunden	1 Punkt	
Ich habe während des vergangenen Jahres unter anderem folgende Bergtouren unternommen:		
Tagestouren von über 5 Stunden reiner Marschdauer, Rucksack von 8-10 kg	1/4 Punkt pro Tour max. 1 Punkt	
Mehrtagestouren mit über 2000m Steigung, Rucksack von 8-10 kg	1/2 Punkt pro Tour max. 2 Punkte	
Ich bin ambitionierter Langstrecken- oder Langläufer (min. 20 km / Woche)	1 Punkt	
Meine Gesamtpunktzahl		

Qualifikation Kondition:

ausgezeichnet	5 Punkte (und mehr)
gut	4 Punkte
mittel	3 Punkte
mässig	2 Punkte
gering	1 Punkt

2.4 Bergerfahrung

Die praktisch erworbenen Kenntnisse im Gebirge in Erfahrungspunkte umzusetzen ist schwierig und nicht unproblematisch.

Als selbstverständlich für eine Expeditionsteilnahme setzen wir einige Grundwerte voraus: gute Gesundheit (keine gravierenden Atemwegs-, Kreislauf- und Stoffwechselstörungen oder psychische Probleme), Teamfähigkeit, Schwindelfreiheit, Höhenverträglichkeit (Erfahrungen im Bereich von 4000m), beherrschen der Anseil- und Sicherungstechniken, sicheres Steigeisengehen, evtl. Skitourenenerfahrung, Steigen an Fixseilen mit Jümarklemme (Steigklemme).

Folgende Kriterien sollten Anhaltspunkte zu Ihrer Expeditionstauglichkeit geben:

Ich gehe seit x Jahren Bergsteigen	pro 4 Jahre 1/2 Pkt. max. 1 Punkt	
In den letzten drei Jahren habe ich x mehrtägige Hochtouren unternommen	pro 3 Touren 1/2 Pkt. max. 2 Punkte	
Ich bin gewohnt mehrtägige Hoch- und Klettertouren zu planen und zu führen	1 Punkt	
Ich habe in den letzten 6 Jahren mehrere Male im Hochgebirge biwakiert oder im Zelt übernachtet	1 Punkt	
Ich bin aktiver, ausgebildeter Tourenleiter (SAC, ÖAV, DAV)	1 Punkt	
Ich werde einen persönlichen Sherpa in Anspruch nehmen ⁴	1 Punkt	
Meine Gesamtpunktzahl		

⁴ Sofern Sie aus irgendwelchen Gründen einen ständigen Begleiter wünschen, kann Ihnen Kobler & Partner einen persönlichen und erfahrenen Hochträger zur Verfügung stellen.

Qualifikation Bergerfahrung:

ausgezeichnet	5 Punkte (und mehr)
gut	4 Punkte
mittel	3 Punkte
mässig	2 Punkte
gering	1 Punkt

3. Expeditionsziel, Anforderung, Bewertung

Aufgrund der genannten Expeditionsriterien und der selbst vorgenommenen Einschätzung, können Sie mit Hilfe nachstehender Tabelle erfahren, welche Expeditionen Ihnen zusagen könnten und gut machbar wären. Die Schwierigkeiten jedes Berges werden durch eine Gesamtpunktzahl (Bewertung) wiedergegeben.

Dank unserer langjährigen Erfahrung und umsichtigen Organisation, sind wir bei den meisten Expeditionen erfolgreich. Es liegt jedoch in der Natur des Höhenbergsteigens, dass keine Gipfelgarantie abgegeben werden kann, auch wenn Sie die erforderlichen Punktezahlen erreichen.

Sofern Sie in den letzten 6 Jahren an einer Expedition mit mindestens zwei Hochlagern teilgenommen haben, erhalten Sie 1 Bewertungs-Bonuspunkt. Sofern Sie aktive/r diplomierte/r Bergführerin oder Bergführer sind, stehen Ihnen 2 Bewertungs-Bonuspunkte zu.

Copyright by Kobler & Partner

Bewertung für Expeditions -und Reisefinder

Ziel	Bergalpine Rahmenbedingungen		Anforderungen Teilnehmer				Bewertung	
	Ernsthaftigkeit	Obj. Gefahren	Fels	Firn/Eis	Kondition	Erfahrung	Erforderliche Punkte	Fussnote

Nepal									
Ama Dablam (6856m)	A	B	4	3	3	3	13	B+	
Amphu Laptsa (5950m)	C	C	1	1	2	1	5	C	
Annapurna IV (7525m)	B	B	2	2	4	3	11	B+	
Baruntse (7152m)	B	B	1	2	3	3	9	B	
Dhaulagiri (8167m)	A	A	0	3	4	4	11	A	
Dhaulagiri Umrundung	D	D	0	1	3	0	4	D	
Dolpo Trekking	D	D	0	0	2	0	2	D	
Himlung Himal	B	B	0	2	3	3	8	B	
Island Peak (6169m)	C	C	0	1	2	1	4	C	
Khumbu Trekking	D	D	0	0	1	1	2	D	
Langtang Trekking	D	D	0	0	2	0	2	D	
Lhotse (8516m)	A	B	3	4	5	4	16	A+	
Lobuche Peak (6119m)	C	C	0	1	2	1	4	C	
Makalu	A	B	1	3	5	4	13	B	
Manaslu (8163m)	A	B	0	3	4	4	11	B+	
Mera Peak (6476m)	C	C	0	1	2	1	4	C	
Mera Peak Trekking	D	D	0	0	2	0	2	C	
Mt. Everest normal, Süd (8850m)	A	B	2	2	5	4	13	A	5)
Mt. Everest, Traversierung (8850m)	A	B	2	3	5	5	15	A	5)
Putha Hiunchuli	B	C	0	1	3	3	7	C	
Yala Peak (5420m)	C	D	0	1	2	1	4	C+	

Tibet									
Cho Oyu (8211m)	B	B	1	3	4	3	11	B+	
Everest Northcol (7000m)	C	C	0	2	3	1	6	C	
Everest Northcol (ABC)	C	C	0	0	2	1	3	C	
Kula Kangri (7500m)	B	B	1	3	4	3	11	B	
Lakpa Ri (7045m)	C	C	0	2	3	1	6	C	
Mt. Everest normal Nord (8850m)	A	A	3	2	5	4	14	A+	5)
Ninchin Kangsa (7200m)	C	C	0	1	3	1.5	5.5	C	
Palung Ri (7112m)	C	C	1	2	3	1.5	7.5	C	1)
Shisha Pangma (8013m)	B	B	2	2	4	3	11	B	

Pakistan									
Baltoro Trekking	D	D	0	1	3	0	4	D	
Broad Peak (8047m)	B	B	3	4	5	4	16	B+	
Gasherbrum II süd (8045m)	B	B	1	3	4	3	11	B	
Ghondogoropass (5480m)	C	C	0	1	2	1	4	C	
K 2 (8611m)	A	A	5	5	5	5	20	A	5)
Nanga Parbat (8125m)	A	A	4	4	5	4	17	A,	2)
Spantik (7075m)	C	C	0.5	2	3	2.5	8	C	

Ziel	Bergalpine Rahmenbedingungen		Anforderungen Teilnehmer				Bewertung	
	Ernsthaftigkeit	Obj. Gefahren	Fels	Firn/Eis	Kondition	Erfahrung	Erforderliche Punkte	Fussnote

Indien								
Kamet (7756m)	B	B	2	2	4	3	11 B	
Kedar Dome (6831m)	B	B	0	1	3	3	7 B+	4)
Kun (7077m)	B	B	0	3	3	2.5	8.5 B	
Nun (7135m)						0		
Satopanth (7075m)	B	B	1	3	3	2.5	9.5 B	
Shivling (6543m)	A	B	3.5	4	3	2.5	13 B	1)
Stok Kangri (6137m)	C	D	0	1	2	1	4 D+	
Tirsuli (7035m)	B	B	1	3	3	2.5	9.5 B	
Trekken im Süden Indiens	D	D	0	0	1	0	1 D	2)
Zanskar	D	D	0	0	2	0	2 D	

Westchina								
Beifang Peak (7174m)							0	3)
Kameltrekking Muztagh	D	D	0	0	2	0	2 D	
Mt Tuofeng (6010m)	C	C	0	1	3	1	5 C	
Muztagh Ata-Schneeschuhe (7546m)	A	C	0	1	4	2	7 B+	
Muztagh Ata-Skis (7546m)	B	C	0	1	4	2	7 B+	4)
Wilder Nordwesten	D	D	0	0	2	0	2 D	

Bhutan								
Snowmantrek	C	D	1	0	2	2	5 C	

Malaysia								
Mount Kinabalu (4095m)	D	D	0	0	1	0	D	

Kirgistan								
Pik Lenin (7200m)	B	C	0	2	4	1.5	7.5 B+	

Tadschikistan								
Pik Kommunismus (7495m)	B	A	2	2	4	3	11 B+	2)
Pik Korschenewskaja (7105m)	B	B	2	2	3	3	10 B	2)

Kasachstan								
Khan Tengri (7010m)	B	B	2	2	4	3	11 B	

Orient								
Ararat, Türkei	C	C	0	0	2.5	2	4.5 C	4)
Demavand, Iran	C	C	0	0	2.5	2	4.5 C	4)
Kazbek (5047m), Georgien	C+	C	0	2	3	2	7 C+	1) 4)

Russland								
Besingi & Elbrusüberschreitung	C+	C	2	2	3	2	9 C+	2)
Elbrus intensiv	C+	C	0	1	3	2	6 C+	4)
Kamtschatka	D	D	0	1	2	1	4 D	4)
Skitouren im Kaukasus mit Elbrus	C	C	0	1	3	2	6 C	4)
Trekken im Kaukasus mit Elbrus	C	C	1	2	2	1	6 C	

Mongolei								
Mount Khuiten (4375m)	C	C	0	1	2	1	4 C	2)
Skitouren in der Mongolei	C+	C	0	1	2	1	4 C+	2) 4)

Ziel	Bergalpine Rahmenbedingungen		Anforderungen Teilnehmer				Bewertung	
	Ernsthaftigkeit	Obj. Gefahren	Fels	Firn/Eis	Kondition	Erfahrung	Erforderliche Punkte	Fussnote

Südamerika

Aconcagua f. Polenroute (6959m)	C	B	0	1	3	1	5	C-	
Aconcagua Normalroute (6959m)	C	B	0	1	3	1	5	C-	
Alpamayo (5947m)	B	A	1	4	3.5	2	10,5	A	
Cerro Plata (5938m)	C	C	0	0	3	1	4	C	
Chimborazo (6310m)	C	C	0	2	3	1	6	C	
Cordillera Huayhuash Trekking	C	D	1	0	2	1	4	C-	
Cotopaxi (5897m)	C	C	0	2	2	1	5	C	
Die heiligen Berge der Inkas	D	D	0	0	1	0	1	D	1)
Die Andenüberquerung	D	D	0	0	2	0	2	D	
Fata Morgana in der Atacamawüste	D	D	0	0	1	0	1	D	
Hielo Patagonico	C	D	1	1	2.5	1	5.5	C	
Huascuaran (6768m)	B	B	1	3.5	4	2	10.5	B	
Im Banne von Fitz Roy	C	C	1	3	3	2	9	C	
Ecuador in feurigen Höhen	D	D	0	1	2	0	3	D	
Isluga, Guallatiere & Parinacota	C	D	1	1	2	1	5	C	
Marmolejo (6108m)	C	C	0	2	3	2	7	C	
Ojos del Salado (6890m)	C	B	1	0	3	1	5	C-	
Patagonien für Geniesser	D	D	0	0	1	0	1	D	
Peru Plaisier	D	D	0	0	2	0	2	D	
Pissis (6959m)	C	D	0	0	3	2	5	D+	1)
Plomo (5430m)	C	C	0	1	3	1	5	C	
Potosi, Illimani & Wahlprogramm	C+	C	2	2	3	2	9	B-	
San Lorenzo (3700m)	B	B	1	2	3	2	8	B-	
San Valentin (4058m)	B+	C	1	2	4	3	10	B+	
Skitouren in Chile	D	D	0	1	2	0	3	D	4)
Toclarajo (6034m)	B	B	0	2	3	1.5	6.5	B	
Vulcan Maipo (5300m)	C	C	0	0	3	1	4	C	

Nordamerika

									1)
Mount Logan (5959m)	B	B	3	2.5	4	3	12.5	B	1), 4)
Mount Mc Kinley (6194m)	B	B	2	2.5	4	3	11.5	B	
Skitouren in den Rocky Mountains	D	D	0	1	2.5	0	3.5	D	4)

Ziel	Bergalpine Rahmenbedingungen		Anforderungen Teilnehmer				Bewertung	
	Ernsthaftigkeit	Obj. Gefahren	Fels	Firn/Eis	Kondition	Erfahrung	Erforderliche Punkte	Fussnote

Afrika								
Kameltrekking in Marokko	D	D	0	0	1	0	1 D	
Kilimanjaro (5959m)	C	C	0	0	3	1	4 C	
Klettern im Wadi Rum	C	D	4	0	0	1	5 C	2)
Mount Kenya	C	C	0	0	2	1	4 C	
Mt. Meru (4556m)	C	C	0	0	3	1	4 C	
Ruwenzori (5109m)	C	D	2	1	2	1	6 C	
Skitouren in Marokko	D	D	0	1	1	1	3 D	4)

Europa								
Schneeschuhtrekking in Lappland	C	C	0	0	2	2	4 C	1) 4)
Grönland Inlandeis	B	D	0.5	2	3	2	7.5 B	1)
Isle of Men	D	D	0	0	0	1	1 D	
Skiexpedition in Grönland	B	D	0	2	3	2,5	7.5 B	4)
Skitouren in der Türkei	D	D	0	1	2	1	4 D	4)
Skitouren in Island	D	D	0	1	1	1	3 D	4)
Spitzbergen Ski	C	C	0	2	2	2	6 C	4)
Trekken in Norwegen	D	D	0	1	1	0	2 D	

Indonesien								
Carstensz Pyramide (4884m)	C	B	4	0	4	3	11 B+	

Antarktis								
Mount Vinson (4897m)	A	C	1	2	3	2	8 B+	
Queen Maudsland, Nunataks							0	3)
Südpol	B	C	0	1	2	1	4 B	2) 4)

Nordpol								
Nordpol	B	C	0	1	3	2	6 B	

Japan								
Skitouren und Sushi	C	C	0	0	2	1	3 C	4)

1) Keine von K&P bereits durchgeführte Expedition/Reise. Rekognoszierung durch Bergführer oder Reiseleiter.

2) Keine von K&P bereits durchgeführte Expedition/Reise.
Informationen durch vor Ort ansässige Agentur, Verlässlichkeit nicht gesichert.

3) Erstbesteigung, konkrete Bewertung nicht möglich, keine Gipfelgarantie.

4) Ski- oder Schneeschuhausrüstung erforderlich

5) Expeditionserfahrung und oder Bergführer

Allgemeine Geschäftsbedingungen Kobler & Partner GmbH

Die nachfolgend verwendeten Personen- und Berufsbezeichnungen, wie «Teilnehmer» oder «Leiter», sind geschlechtsneutral zu verstehen.

Allgemeine Bedingungen

Körperliche Verfassung

Gute körperliche Kondition ist für die Sicherheit des Teilnehmers und das Gelingen der Veranstaltung unerlässlich. Der Veranstalter geht davon aus, dass sich der Teilnehmer durch ein angemessenes Training auf die Veranstaltung vorbereitet. Teilnehmer, welche den körperlichen Anforderungen nicht gewachsen sind, haben dadurch verursachte Mehrkosten zu tragen.

Ausrüstung

Jeder Teilnehmer erhält eine ausführliche Ausrüstungsliste, ist aber für sein persönliches Material selber verantwortlich. Das Gruppenmaterial wird in dem im Detailprogramm aufgeführten Umfang vom Veranstalter zur Verfügung gestellt.

Leitung der Gruppe

Die Gruppe wird von einem vom Veranstalter entsandten Leiter geführt. Die von ihm während der Reise getroffenen Entscheidungen und Weisungen erfolgen im Interesse der Gruppe und sind zu befolgen. Widersetzt sich ein Teilnehmer wiederholt den Entscheidungen des Leiters, so kann ihn dieser von der Expedition, Reise oder Tour ausschliessen. Der ausgeschlossene Teilnehmer hat, sobald es den Umständen nach zumutbar ist, die vorzeitige Rückreise unter Kostenfolge und eigener Verantwortung anzutreten. Dem ausgeschlossenen Teilnehmer stehen dabei keine finanziellen Erstattungsansprüche gegenüber dem Leiter und Veranstalter zu.

Fällt der Leiter vor Antritt der Reise aus, stellt der Veranstalter nach Möglichkeit einen Ersatz oder annulliert die Reise. Fällt der Leiter unterwegs aus (Unfall, Krankheit, etc.), so wählen die Teilnehmer aus ihrem Kreise einen neuen Leiter und benachrichtigen unverzüglich den Veranstalter.

Pflichten der Teilnehmer gegenüber der Gruppe

Die Teilnehmer verpflichten sich zur gegenseitigen Anerkennung, Achtung, Hilfsbereitschaft und Kameradschaft, die Voraussetzung für das Gelingen der Reise sind.

Die Teilnehmer verpflichten sich, die Rechte, Sitten und Gebräuche der jeweiligen Gastländer zu beachten und sich umweltbewusst zu verhalten.

Zum Schutz der Angehörigen verpflichten sich die Teilnehmer, im Falle eines Unfalles ohne ausdrückliche Einwilligung des Leiters oder

Veranstalters keine Informationen über die Expedition, Reise oder Tour sowie über den Unfallhergang und über einzelne Teilnehmer an die Öffentlichkeit gelangen zu lassen und auch dafür zu sorgen, dass persönliche Nachrichten, Berichte, Briefe etc. von den Adressaten nicht veröffentlicht werden.

Versicherungen

Eine Annullationskosten- und Reiseversicherung ist für jeden Teilnehmer obligatorisch (siehe Anmeldeformular). Um Doppelversicherungen zu vermeiden, ist sie im Pauschalpreis nicht inbegriffen.

Mit der Anmeldung erklärt der Teilnehmer, gegen alle mit der Expedition, Reise oder Tour verbundenen Risiken und Gefahren, wie Krankheit, Unfall, Bergung, Rückführung, Diebstahl und Annullationskosten ausreichend versichert zu sein.

Anmeldung und Zahlung

Die Anmeldung für Expeditionen, Reisen und Touren erfolgt gemäss der Regelung in den nachfolgenden Besonderen Bedingungen.

Mit der Anmeldung erklärt der Teilnehmer, die Teilnahmevoraussetzungen zu erfüllen und die Allgemeinen Geschäftsbedingungen anzuerkennen. Der Veranstalter behält sich im übrigen das Recht vor, Interessenten, welche die Teilnahmevoraussetzungen nicht erfüllen, zurückzuweisen.

Preise

Die Preise sind im jeweiligen Detailprogramm festgelegt.

Wird die im Programm genannte erforderliche Teilnehmerzahl nicht erreicht, kann der Veranstalter die Reise annullieren oder mit einer kleineren Teilnehmerzahl durchführen. Eine Annullation wird dem Teilnehmer spätestens 21 Tage vor dem geplanten Abreisedatum mitgeteilt. Wird die Reise mit einer kleineren Teilnehmerzahl durchgeführt, muss mit Mehrkosten gerechnet werden, welche durch die verbleibenden Teilnehmer zu tragen sind.

Mit einer Preiserhöhung muss in folgenden Fällen gerechnet werden: Anstieg der Beförderungskosten durch Luftfahrtsgesellschaften oder andere Transportunternehmen, Zunahme von Gebühren, währungsbedingte Änderungen.

Falls die Veranstaltung annulliert wird, werden dem Teilnehmer bereits einbezahlte Beiträge zurückerstattet. Er kann aber auch an einer anderen Veranstaltung von Kobler & Partner GmbH teilnehmen und die bereits einbezahlten Beiträge an die Kosten der neuen Veranstaltung anrechnen lassen.

Für Teilnehmende mit Wohnsitz in der Schweiz gilt der im Detailprogramm angegebene Reisepreis in CHF.

Für Teilnehmende mit Wohnsitz im Euro-Währungsraum gilt der im Detailprogramm angegebene Reisepreis in EURO.

Für alle anderen Teilnehmenden wird der CHF-Preis im Zeitpunkt der Rechnungsstellung in USD umgerechnet und in Rechnung gestellt.

Haftung

Der Teilnehmer nimmt auf eigene Gefahr und eigenes Risiko an der Expedition, Reise oder Tour teil. Die Haftung des Veranstalters ist auf Vorsatz und grobe Fahrlässigkeit beschränkt. Der Veranstalter schliesst die Haftung für seine Hilfspersonen aus.

Der Veranstalter ist für Ansprüche aus Berufshaftpflicht versichert. Die Haftung aus dieser Versicherung ist begrenzt auf SFr. 5'000'000.– pro Schadenfall. Für Schäden, die nicht Personenschäden sind, ist eine allfällige Ersatzpflicht auf das Zweifache des Preises der Reise beschränkt.

Medizinische Betreuung, Impfungen

Impfungen sind Sache des Teilnehmers, ebenso wie vorgängige medizinische Überprüfungen. Der Veranstalter informiert die Teilnehmer über gesundheitspolizeiliche Formalitäten, die für die Expedition oder Reise erforderlich sind. Der Leiter führt eine «Erste-Hilfe-Apotheke» mit. Der Teilnehmer ist dafür verantwortlich, die von ihm benötigten persönlichen Medikamente in genügender Menge mitzuführen.

Visa, Reisepass und Zoll

Mit seiner Anmeldung verpflichtet sich der Teilnehmer, die in den jeweiligen Reiseländern geltenden gesetzlichen Einreise- und Zollbestimmungen einzuhalten und, soweit erforderlich, im Besitz eines gültigen Reisepasses zu sein. Allfällig notwendige Visa werden vom Veranstalter beschafft.

Programmänderungen

Bei unvorhergesehenen Ereignissen bleiben Programmänderungen ausdrücklich vorbehalten.

Für das Erreichen der vorgesehenen Gipfel kann keine Garantie gegeben werden.

Beanstandungen

Allfällige Beanstandungen sind vom Teilnehmer innerhalb von 30 Tagen nach Ende der Reise schriftlich an den Veranstalter zu richten.

Gericht

Ausschliesslicher Gerichtsstand ist Bern. Anwendbar ist das Schweizer Recht.

siehe Rückseite für besondere Bedingungen betreffend Expeditionen, Reisen, bzw. Touren

Besondere Bedingungen betreffend Expeditionen

Expeditionen sind Reisen, welche im Programm als «Expeditionen» bezeichnet sind. Zusätzlich zu den Allgemeinen Bedingungen gelten folgende Besondere Bestimmungen:

Für die Teilnahme an einer Expedition wird solide Hochgebirgserfahrung vorausgesetzt; der Teilnehmer muss sich im kombinierten Gelände (Schnee, Eis, Fels) selbständig und sicher bewegen können.

Der Expeditionsleiter steht während der Expedition nur für die Gesamtleitung der Gruppe, nicht aber für die persönliche Betreuung des Einzelnen zur Verfügung.

Jeder Teilnehmer ist verpflichtet, sich nach besten Kräften an allen erforderlichen Arbeiten während der Expedition zu beteiligen und insbesondere beim Abbau aller Lager mitzuhelfen.

Die Anmeldung für die Expedition erfolgt mit der Einsendung des Anmeldealtens. Nach der Anmeldung erhält der Teilnehmer ein Bestätigungsschreiben sowie eine erste Akonto-Rechnung. Mit Bezahlung der Anzahlung wird die Anmeldung für den Teilnehmer verbindlich. Der Restbetrag ist bis 60 Tage vor Abreise zu bezahlen.

Bei einem Rücktritt hat der Teilnehmer folgenden Anteil des Pauschalpreises zu entrichten:

- bis 92 Tage vor der Abreise: 10 %
- bis 61 Tage vor der Abreise: 70 %
- bis 31 Tage vor der Abreise: 80 %
- bis 14 Tage vor der Abreise: 90 %
- bei noch späterer Abmeldung: 100 %

Besondere Bedingungen betreffend Reisen

Veranstaltungen, welche im Programm weder als «Expedition» noch als «Tour» bezeichnet sind, gelten als Reisen. Zusätzlich zu den Allgemeinen Bedingungen gelten für Reisen die folgende Besonderen Bestimmungen:

Der Leiter steht während der Reise für die Gesamtleitung der Gruppe und nur in Ausnahmefällen für die persönliche Betreuung des Einzelnen zur Verfügung.

Die Anmeldung für die Reise wird für den Teilnehmer mit der Einsendung des Anmeldealtens verbindlich. Der im Programm erwähnte Reisebetrag ist bis 30 Tage vor Abreise zu bezahlen.

Bei einem Rücktritt hat der Teilnehmer folgenden Anteil des Pauschalpreises zu entrichten:

- bis 92 Tage vor der Abreise: 10 %
- bis 61 Tage vor der Abreise: 50 %
- bis 31 Tage vor der Abreise: 80 %
- bis 14 Tage vor der Abreise: 90 %
- bei noch späterer Abmeldung: 100 %

Besondere Bedingungen betreffend Touren

Touren sind geführte Berg-, Ski-, Wander- und Klettertouren, welche im Programm als «Touren» bezeichnet sind. Zusätzlich zu den Allgemeinen Bedingungen gelten die folgenden Besonderen Bestimmungen:

Die Anmeldung für die Tour wird für den Teilnehmer mit der Einsendung des Anmeldealtens verbindlich. Der im Programm erwähnte Reisebetrag ist bis 21 Tage vor der Tour zu bezahlen.

Bei einem Rücktritt hat der Teilnehmer folgenden Anteil des Pauschalpreises zu entrichten:

- bis 31 Tage vor der Abreise: 80 %
- bis 21 Tage vor der Abreise: 90 %
- bei noch späterer Abmeldung: 100 %