



Neuseeland

## Feuer & Eis



II








2.500



26x



-  **Tagestouren in den schönsten Nationalparks der Nord- und Südinsel**
-  **Vom subtropischen Regenwald zu den brodelnden Geysiren**
-  **Von glitzernden Fjorden zum vergletscherten Hochgebirge**
-  **Wandern im Nikau-Palmenwald an der wilden West Coast**
-  **Seehunde, Delphine und Pinguine**

Über Jahrhunderte hinweg war Neuseeland ein von der übrigen Welt isoliertes Land – übrig geblieben ist ein einzigartiges Ökosystem mit vielen nur hier beheimateten Tier- und Pflanzenarten. Das „Land der langen weißen Wolke“, wie die Maori ihre Heimat nennen, ist ein sehr junges Land: über 50 % der Bevölkerung ist unter 40 Jahre alt, allem Fremden gegenüber aufgeschlossen und gerne ein bisschen „cool“. Wo sonst sieht man Bankangestellte im Sommer barfuß und im Anzug in die Arbeit gehen? Die Uhren gehen hier tatsächlich ein wenig anders, Hektik ist ein Fremdwort, Gelassenheit ist angesagt. Lassen Sie sich überraschen und lernen Sie mit uns Neuseeland kennen!

Dichte Regenwälder und weite Steppenlandschaft, wild zerklüftete Küsten und weitläufige Sandstrände, stille Buchten, tosende Flüsse und ruhige Seen, zerrissene Gletscher in einer grandiosen Bergwelt, heiße Quellen, Geysire, rauchende Vulkane und tiefe Fjorde, Tiere und Pflanzen einzigartig auf der Welt - das ist Neuseeland. Ursprünglich und voller Gegensätze wie Feuer und Eis!

Während dieser Reise lernen Sie die großen Kontraste des Landes in ihrer schönsten Ausprägung kennen. Wanderungen führen Sie zu malerischen Küsten, durch Urwälder und Thermalgebiete, vorbei an Vulkanen und Gletschern. Sie erforschen das Tussock-Hochland und können typisch neuseeländische Schaffarmen sehen, am Strand Pelzrobben und die größten Vögel der Erde, die Albatrosse, beobachten sowie den verspielten Keas (Bergpapageien) in den Bergen begegnen.

Herrliche Wandertage liegen vor Ihnen!

## Geplanter Programmablauf

(Verpflegung: F=Frühstück M=Mittagessen A=Abendessen)

### Tag 1: Anreise

Linienflug mit Korean Air von Deutschland über Seoul nach Auckland.

**Übernachtung im Flugzeug;**

### Tag 2: Hoch in den Lüften

Wir sind unterwegs hoch in den Lüften.....

**Übernachtung im Flugzeug;**

### Tag 3: Ankunft in Auckland

Am Morgen landen wir in Auckland. Wir werden vom Flughafen abgeholt und direkt ins Hotel gebracht. Um uns nach dem langen Flug die Füße etwas zu vertreten, machen wir einen ausgiebigen Rundgang durch Auckland, der „Stadt zwischen zwei Meeren“.

**Übernachtung in einem Hotel;**

### Tag 4: Auckland - Coromandel-Halbinsel / Hahei Beach

Am Morgen fahren wir zur Coromandel-Halbinsel. Mit ihren zerklüfteten Vulkankegeln erinnert diese Landschaft an pazifische Inseln. Auf einer Kurzwanderung können wir gewaltige Kauri-Bäume bestaunen; ausgedehnte Kauri-Wälder bedeckten noch vor 200 Jahren die ganze Halbinsel. Wir erreichen Hahei Beach. Je nach Gezeitenstand führt uns ein Ausflug zum Hot Water Beach, wo bei Ebbe heiße Quellen direkt am Meeresstrand zu finden sind, und/oder wir wandern zur berühmten Cathedral Cove, einem bizarr ausgewaschenen Felsen im neuen Maritime Park bei Hahei. Wer möchte, kann hier baden.

**Fahrzeit ca. 4 Std.; Gehzeit ca. 3 Std.; Übernachtung in einem Motel / TBRU;**

### Tag 5: Hahei Beach - Rotorua

Über Waihi und Tauranga geht es nach Mt. Maunganui, einem bekannten Badeort an der Bay of Plenty. In einer knappen Stunde wandern wir auf den Berg und haben bei klarem Wetter einen herrlichen Blick auf Küste und Hinterland. Der Meeresstrand lädt zum Baden ein. Über Te Puke mit dem größten Kiwi-Anbaugebiet des Landes fahren wir weiter nach Rotorua, wo die Erde „gischt und brodeln“. Hier können wir in einer Schwefelquelle baden.

**Fahrzeit ca. 5 Std.; Übernachtung in einem Motel; (F)**

### Tag 6: Rotorua

Die Attraktionen in und um Rotorua, dem Zentrum der Maori-Kultur, stehen heute auf dem Programm: der Besuch des Thermalgebiets von **Whakarewarewa**, das „alte Badehaus“, die Maori-Siedlung bei Ohinemutu und eventuell eine Wanderung bei den Seen *Green / Blue Lake*. Am Abend können wir uns ein typisches *Hangi* (Essen aus dem Erdofen) schmecken lassen und ein Konzert der Maori, der aus Polynesien eingewanderten Ureinwohner Neuseelands, erleben.

**Übernachtung in einem Motel; (F)**

### Tag 7: Rotorua - Tongariro-Nationalpark

Auf der Weiterfahrt besichtigen wir das Thermalgebiet von **Waiotapu** mit dem 74°C heißen *Champagne Pool*, kommen zum geothermischen Kraftwerk bei **Wairakei** und stehen über den rauschenden Wassern der **Huka Falls**. Nach einer Badepause am **Lake Taupo**, dem berühmtesten Forellensee der Welt, treffen wir zum Übernachten im **Tongariro-Nationalpark** - dem ältesten, 1894 gegründeten Nationalpark Neuseelands - ein.

**Fahrzeit ca. 5 Std.; Übernachtung in einem Motel; (F)**

### Tag 8: Tongariro-Nationalpark: Tongariro Crossing

Auf einer Tageswanderung durchqueren wir auf dem Tongariro Crossing die großartige Vulkanlandlandschaft des Parks. Diese Tour zählt zu Recht zu den „schönsten Tageswanderungen der Welt“ – eine bizarre Mondlandschaft mit türkisgrünen und blauen Lagunen, rauchenden Kratern und felsigen Gipfeln erwartet uns. Über die Mangatepopo-Hütte versuchen wir, den aktiven Vulkan Mt. Ngaurahoe (2.287 m) zu besteigen. Weiter geht es zu den Diamond Lakes und vorbei am Red Crater des Mt. Tongariro.

Gehzeit ohne Vulkanbesteigung ca. 7 Std., mit Vulkanbesteigung ca. 10 Stunden;

**Übernachtung in in einem Motel; (FM)**

### Tag 9: Tongariro-Nationalpark - Mt. Egmont-Nationalpark

Am Morgen wandern wir zu den Taranaki Falls und besuchen das Visitor Center des Nationalparks, ehe wir uns auf den langen Weg nach Westen machen. Über Taumarānui und eine kurvenreiche Schotterstraße gelangen wir am Fuß des Mt. Taranaki, Neuseelands „Fujiyama“, zu unserer Unterkunft in Stratford.

**Fahrzeit ca. 4 Std.; Gehzeit ca. 2 Std.; Übernachtung in einem Motor Inn / TBRU; (F)**

### Tag 10: Mt. Egmont-Nationalpark

Auf einer Tageswanderung im Nationalpark haben wir die Möglichkeit, je nach Wetterverhältnissen den Mt. Taranaki (Mt. Egmont, 2.518 m) von rund 1.200 m Höhe aus zu besteigen. Über den Summit Track gehen wir mit einem zusätzlichen englisch sprachigen guide zum Gipfel (Vorschrift!). Die Aussicht von hier oben ist überwältigend! Sollte der Aufstieg zum Gipfel nicht möglich sein, bieten sich wunderschöne Alternativwanderungen an, z.B. zum Fanthams Peak oder eine Rundwanderung im dichten Regenwald.

Zusatzkosten für den neuseeländischen Bergführer Euro 35,-pP bei mind. 6 TeilnehmernInnen.

**Gehzeit ca. 7 Std.; Übernachtung im Motor Inn / TBRU; (FM)**

### Tag 11: Mt. Egmont-Nationalpark - Wellington

Über Wanganui fahren wir weiter nach Wellington, der „windigen“ Hauptstadt des Landes. Nach einem Stadtrundgang und dem Besuch des Nationalmuseums TePapa können wir eines der vorzüglichen Restaurants von Wellington aufsuchen.

**Fahrzeit ca. 5 Std.; Übernachtung Motel/ gemeinsame Sanitäreinrichtungen; (F)**

### Tag 12: Fahrt von der Nord- zur Südinsel: Wellington - Picton - Kaiteriteri

Nach dem Frühstück fahren wir mit der Fähre über die **Cook Strait** und durch das Buchtenlabyrinth der



**Marlborough Sounds** nach Picton. Von dort nach Nelson führt unsere Route auf einer kurvenreichen Küstenstraße entlang traumhafter Fjordlandschaft über Motueka nach Kaiteriteri, nahe dem Abel Tasman Nationalpark. Fährfahrt ca. 3 Stunden.

**Fahrzeit ca. 4 Std.; Übernachtung in einem Resort / TBRU; (FA)**

#### **Tag 13: Kaiteriteri - Abel Tasman-Nationalpark**

Mit einem kleinen Boot fahren wir in den Nationalpark. Bei Torrent Bay lassen wir uns absetzen und wandern durch üppigen Regenwald und vorbei an herrlichen Strandabschnitten zum Ausgangspunkt Marahau zurück. An einsamen Buchten können wir unsere Tageswanderung unterbrechen, um zu baden.

**Gehzeit 4 - 5 Std.; Übernachtung in einem Resort / TBRU; (FM)**

#### **Tag 14: Kaiteriteri - Karamea**

Im Nelson Lakes-Nationalpark machen wir am Lake Rotoiti, einem Bergsee, eine kleine Wanderung. Über die Buller-Schlucht, wo wir einen kurzen Ausflug zu einem ehemaligen Goldgräber-Friedhof unternehmen, kommen wir zur wilden Westküste. Bei Karamea, unserem Etappenziel, endet die Straße. Karamea ist der nördlichste Punkt an der Westcoast und beeindruckt durch seine Abgeschiedenheit und die typische, wilde Westcoast Vegetation. Die Welt scheint hier zu Ende zu sein.

**Fahrzeit ca. 5 Std.; Gehzeit ca. 2 Std.; Übernachtung in einem Motel / TBRU; (F)**

#### **Tag 15: Karamea - Kahurangi-Nationalpark**

Auf einem Abschnitt des bekannten Heaphy Tracks wandern wir heute durch Regenwald mit Epiphyten, Nikau-Palmen und anderen seltenen Bäumen und gelangen über Hängebrücken zum wildromantischen Strand bei Scotts Beach. Das Meer ist meist zu stürmisch zum Baden! Je nach Rückkehr können wir noch eine interessante Höhlentour machen und den berühmten „Oparara Arch“ sehen: der Felsbogen überspannt hier einen Fluss.

**Gehzeit ca. 6 Std.; Übernachtung in einem Motel / TBRU; (FM)**

#### **Tag 16: Karamea - Hokitika**

Morgens besuchen wir die Seelöwenkolonie bei Cape Foulwind und fahren danach zu den Pancake Rocks (Schichtfelsen, die Pfannkuchen gleichen) im Paparoa-Nationalpark. Über Greymouth geht es nach Hokitika, der „Jadehauptstadt“ Neuseelands, und wir sehen uns in einem Betrieb die Verarbeitung des „grünen Goldes“ an.

**Fahrzeit ca. 4 Std.; Gehzeit ca. 3 Std.; Übernachtung in einem Motel / TBRU; (F)**

#### **Tag 17: Hokitika - Fox Glacier**

Zuerst fahren wir zum Franz Josef Glacier und wandern zur Gletscherzunge, die bis in die Waldregion hinabfließt (ca. 2 Stunden). Dann besuchen wir das Visitor Center des Westland-Nationalparks und können bei gutem Wetter einen Hubschrauberflug (je nach Dauer ca. NZD 200,- bis 350,-) in die großartige Bergwelt des Mt. Cook-Massivs unternehmen. Nach einer Kurzwanderung kommen wir nach Fox Glacier. Bei klarem Himmel führt uns eine rund 2-stündige Abendwanderung um den Lake Matheson, in dem sich die höchsten Berge der Southern Alps, Mt. Cook und Mt. Tasman, spiegeln.

**Fahrzeit ca. 4 Std.; Gehzeit ca. 4 Std.; Übernachtung in einem Motel/ TBRU; (F)**

#### **Tag 18: Fox Glacier – Wanaka**

Morgens wandern wir durch tropischen Regenwald zum malerischen Munroe Beach (ca. 2-2,5 Stunden). Zu Fuß sind wir auch am Ship Creek mit schöner Dünenlandschaft und vielfältiger Vegetation unterwegs (ca. 1 Stunde). Über den Haast-Pass entlang dem Mt. Aspiring-Nationalpark steuern wir Wanaka am gleichnamigen See an. Kurz nach der Passhöhe steigen wir nochmals aus und wandern zu den Blue Pools (ca. 2 Stunden).

**Fahrzeit ca. 5 - 6 Std.; Gehzeit ca. 5 Std.; Übernachtung in einem Motel/ TBRU; (F)**

#### **Tag 19: Wanaka – Mt. Aspiring-Nationalpark**

Wir machen eine Tageswanderung im Mt. Aspiring-Nationalpark. Schon die Fahrt dorthin auf der Schotterstraße ins Matukituki Valley ist ein Erlebnis. Die Urtümlichkeit dieses von Flüssen, Gletschern und Hochwäldern geprägten Gebietes lernen wir auf unserer Etappe zum Rob Roy Hängegletscher und weiter ins Tal kennen.

**Gehzeit ca. 4 - 5 Std.; Übernachtung in einem Motel/ TBRU; (FM)**

#### **Tag 20: Wanaka - Roy Peak**

Heute besteigen wir den Roy Peak (1.587 m). Obwohl der Aufstieg technisch nicht schwierig ist, erfordern die gut 1.200 Höhenmeter doch einige Kondition. Dafür werden wir mit einer Gipfelsicht auf den Mt. Aspiring

belohnt! Falls es auf Grund der hier weidenden Schafe nicht möglich sein sollte, den Roy Peak zu besteigen, erklimmen wir den Rocky Peak und genießen von dort aus einen herrlichen Blick auf den Lake Wanaka.

Der Rest des Tages steht zur freien Verfügung bzw. dient der Entspannung oder kann für einen Besuch von Wanaka und im Visitor Center genutzt werden.

**Gehzeit ca. 6 Std.; Übernachtung in einem Motel / TBRU; (FM)**

### Tag 21: Wanaka - Lake Manapouri

Wir fahren in Richtung Fjordland. An der alten Kawarau Bridge können wir eventuell den „Bungee-Jumpern“ zusehen und auf dem berühmten *Shotover River* eine *Jetboat-Fahrt* unternehmen (ca. NZD 110,-). Etwa gegen Mittag sind wir in **Queenstown**. Nach einem mehrstündigen Aufenthalt im bekannten Touristenort der Südsinsel geht es weiter nach Süden am Lake Wakatipu entlang. In Manapouri, südlich von Te Anau, dem „Eingangstor“ zum Fjordland-Nationalpark, beziehen wir unser Quartier für die nächsten drei Nächte.

**Fahrzeit ca. 5 Std.; Übernachtung in einem Motel/TBRU; (F)**

### Tag 22: Manapouri - Fjordland-Nationalpark: Kepler Track

Wanderungen auf den bekanntesten Etappen der berühmten Fjordland Tracks sind angesagt. Wir starten am Kepler Track, wandern zunächst entlang dem See Te Anau durch Südbuchenwald zur Broad Bay und steigen danach auf einem „Farnweg“ zur Luxmore-Hütte auf. Die Hütte liegt traumhaft inmitten einer großen Wiese. Es bieten sich herrliche Ausblicke auf See und Berge.

Wer sich noch fit fühlt, kann in einer Stunde den Gipfel des Mt. Luxmore (1.478 m) erklimmen. Auf dem Rückweg legen wir eine Badepause ein.

**Gehzeit 6 - 9 Std.; Übernachtung in einem Motel/TBRU; (FM)**

### Tag 23: Manapouri - Fjordland-Nationalpark: Milford Sound

Sehr früh starten wir heute auf der Straße zum Milford Sound. Auf einem Teilstück des Routeburn Tracks wandern wir in Richtung Lake Howden durch typischen Fjordland-Regenwald mit seinen Licht- und Schattenspielen und von Flechten überzogenen Bäumen bis zum Aussichtspunkt Key Summit.

Bitte beachten Sie unser "Wichtigen Hinweise" bezüglich der Reiseleitung.

Nachmittags können wir eine Fahrt mit dem Schiff durch den berühmten Milford Sound (ca. NZD 75,-) unternehmen. Über 1000 Meter hohe Felswände brechen direkt von der Gletscher-Region ins Meer ab, und unzählige Wasserfälle prägen diese großartige, vom Mitre Peak beherrschte Landschaft. Bei der Rückfahrt nach Manapouri besuchen wir die gewaltige Wasserschlucht der Stanley Chasm und die Mirror Lakes. Kurzwanderungen.

**Fahrzeit ca. 4 Std.; Gehzeit 2 - 3 Std.; Übernachtung im Motel/TBRU; (FM)**

### Tag 24: Lake Manapouri - Dunedin

Durch typisch neuseeländisches Schafzuchtgebiet führt die Route ostwärts nach Dunedin, der zweitgrößten Stadt der Südsinsel. Bei Taiaroa Head besuchen wir eine Albatroskolonie. Kaum irgendwo sonst lassen sich diese größten Vögel der Erde aus so geringer Entfernung beobachten. Es gibt hier auch viele Robben und Pinguine. Wir übernachten bei Larnach Castle, einem für hiesige Verhältnisse geradezu „historischen“ Schloss in einem rustikalen, zur Lodge (DZ) ausgebauten ehemaligen Pferdestall.

**Fahrzeit ca. 4 Std.; Übernachtung in einer Lodge/ gemeinsame Sanitäreinrichtungen; (F)**

### Tag 25: Dunedin - Twizel

Auf einem Rundgang durch die Stadt Dunedin, das „Edinburgh des Südens“, sehen wir den schönen Mosaikbahnhof und den als Oktagon angelegten Hauptplatz. Anschließend geht es ins Landesinnere nach Twizel. Ein Abstecher führt uns an der Ostküste zu den Moeraki Boulders – man könnte meinen, Riesen hätten hier mit riesigen, tonnenschweren Felskugeln Murmeln gespielt. Anschließend fahren wir entlang vieler Staueisen und durch die Mackenzie Country zu unserem Etappenziel.

**Fahrzeit ca. 5 Std.; Übernachtung in einem Motel / TBRU; (F)**

### Tag 26: Twizel - Mt. Cook-Nationalpark

Eine Tageswanderung im Mt. Cook-Nationalpark liegt vor uns. Nach dem Besuch im Visitor Center steigen wir in ca. 4 Stunden zur Mueller-Hut auf. Von dort können wir großartige Ausblicke auf die gewaltige Gletscherwelt und ins Herz der neuseeländischen Alpen genießen: Bis zu Mt. Cook, Mt. Tasman und Mt. Sefton und weit hinein ins Hooker Valley schweift unser Blick. Bei ungünstigem Wetter laufen wir anstatt zur Mueller-Hut das Hooker Valley ein Stück hinter. Über die Hooker Hut führt für Bergsteiger ein wunderschöner, aber sehr anspruchsvoller Weg über den Copland Pass auf die andere Seite der Alpen an die West Coast. Nach einer Pause

im berühmten Hotel The Hermitage machen wir einen Ausflug zur Gletscherzunge des Tasman Glacier (mit seinen 28 km der längste Gletscher des Landes) und zu seinem Urstromtal.

**Gehzeit 7 - 8 Std.; Übernachtung in einem Motel/TBRU; (FM)**

### Tag 27: Twizel - Waikuku

Nach dem Besuch der Steinkapelle *Church of the Good Shepherd* am Ufer des türkisfarbenen **Lake Tekapo** treffen wir gegen Nachmittag nördlich von Christchurch ein.

Am Morgen wandern wir zum Mt. John. Hier oberhalb des Lake Tekapo betreibt die Universität von Canterbury eine Sternwarte.

Aufgrund der aktuellen Lage in Christchurch nach dem Erdbeben vom Februar 2011 verzichten wir auf einen Stadtrundgang, um die Wiederaufbauarbeiten nicht zu behindern. Stattdessen lädt der Strand von Waikuku zum Abendspaziergang ein. Bei einem gemeinsamen Abendessen erinnern wir uns an die schönsten Augenblicke unserer Reise, und nehmen Abschied vom Land der Kiwis.

**Fahrzeit 3 - 5 Std.; Wir übernachten in einem Motel / TBRU; (FA)**

### Tag 28: Rückflug Christchurch - Auckland - Seoul. Übernachtung in Seoul.

Transfer zum Flughafen und Rückflug von Christchurch über Auckland nach Seoul. Transfer zum Hotel.

**Übernachtung im Hotel in Seoul;**

### Tag 29: Ankunft

Transfer zum Flughafen und Weiterflug nach Frankfurt.

**(F)**

### Geplanter Programmablauf von Christchurch nach Auckland:

#### Tag 1 B: Anreise

Linienflug mit Korean Air von Deutschland über Seoul nach Auckland. Inlandsflug mit Air New Zealand nach Christchurch.

**Übernachtung im Flugzeug;**

#### Tag 2 B: Wir sind hoch in den Lüften ....

**Übernachtung im Flugzeug;**



**Tag 3 B: Christchurch bzw. Waikuku**

Ankunft in **Christchurch** gegen Mittag. Wir werden von unserer Reiseleitung begrüßt und zu unserer Unterkunft ca. 30 Minuten nördlich von Christchurch gebracht.

Aufgrund der aktuellen Lage in Christchurch nach dem Erdbeben vom Februar 2011 verzichten wir auf einen Stadtrundgang, um die Wiederaufbauarbeiten nicht zu behindern. Stattdessen lädt der Strand von Waikuku zum Spaziergang ein.

**Übernachtung in einem Motel / TBRU;**

**Tag 4 B: Nördlich von Christchurch-Twizel**

Fahrt von nördlich von **Christchurch - Twizel**; Lake Tekapo - Kurzwanderung.

**Fahrzeit 4 - 5 Std.; Übernachtung im Motel / TBRU;**

**Tag 5 B: Twizel - Mt. Cook-Nationalpark**

Tageswanderung Muller Hut - Tasman Glacier.

**Gehzeit 7 - 8 Std.; Übernachtung im Motel / TBRU; (FM)**

**Tag 6 B: Fahrt Twizel - Dunedin**

Moeraki Boulders - Albatroskolonie Taiaroa Head.

**Fahrzeit ca. 4 Std.; Übernachtung in einer Lodge / gemeinsame Sanitäreinrichtungen; (F)**

**Tag 7 B: Fahrt Dunedin - Lake Manapouri**

Stadtrundgang Dunedin.

**Fahrzeit ca. 4 Std.; Übernachtung in einem Motel / TBRU; (F)**

**Tag 8 B: Manapouri - Fjordland-Nationalpark**

Tageswanderung Kepler Track.

**Gehzeit ca. 8 Std.; Übernachtung in einem Motel / TBRU; (FM)**

**Tag 9 B: Manapouri - Fjordland-Nationalpark**

Fahrt zum Milford Sound und zurück; Wanderung Key Summit - Kurzwanderungen; Möglichkeit Kreuzfahrt im Sound.

**Fahrzeit ca. 4 Std.; Gehzeit ca. 2,5 Std.; Übernachtung in einem Motel / TBRU; (FM)**

**Tag 10 B: Fahrt Lake Manapouri - Wanaka**

Aufenthalt **Queenstown** - Bungee Jumping (Möglichkeit).

**Fahrzeit ca. 5 Std.; Übernachtung in einem Motel / TBRU; (F)**

**Tag 11 B: Wanaka - Mt. Aspiring-Nationalpark**

Tageswanderung Matukituki Valley and Rob Roy Glacier.

**Gehzeit ca. 7 Std.; Übernachtung in einem Motel / TBRU; (FM)**

**Tag 12 B: Wanaka**

Halbtageswanderung **Roy Peak**; die verbleibende Zeit steht zur freien Verfügung.

**Gehzeit ca. 6 Std.; Übernachtung in einem Motel / TBRU; (FM)**

**Tag 13 B: Fahrt Wanaka - Fox Glacier**

Kurzwanderung bei Makaroa und Ship Creek. Wanderung Munroe Beach.

**Fahrzeit 5 - 6 Std.; Gehzeit ca. 2 Std.; Übernachtung in einem Motel / TBRU; (F)**

**Tag 14 B: Fahrt Fox Glacier - Hokitika**

Morgenwanderung Lake Matheson - Möglichkeit Hubschrauberflug - Wanderung zum Gletscher in Franz Josef - Visitor Center.

**Fahrzeit ca. 4 Std.; Gehzeit ca. 4 Std.; Übernachtung in einem Motel / TBRU; (F)**

**Tag 15 B: Fahrt Hokitika - Karamea**

Besuch Jedefabrik - Kurzwanderungen im Paparoa-Nationalpark - Pfannkuchenfelsen und Cape Foulwind.

**Fahrzeit ca. 4 Std.; Übernachtung in einem Motel / TBRU; (F)**

**Tag 16 B: Karamea - Kahurangi-Nationalpark**

Tageswanderung Scotts Beach und Nikau Palm Walk.

**Gehzeit ca. 6 Std.; Übernachtung in einem Motel / TBRU; (FM)**

**Tag 17 B: Fahrt Karamea - Kaiteriteri am Abel Tasman-Nationalpark**

Bullerschlucht mit Kurzwanderung - Nelson Lakes-Nationalpark mit Kurzwanderung.

**Fahrzeit ca. 5 Std.; Übernachtung in einem Resort / TBRU; (FA)**

**Tag 18 B: Kaiteriteri - Abel Tasman-Nationalpark**

Tageswanderung mit Bootsfahrt und Bademöglichkeit.

**Gehzeit ca. 7 Std.; Übernachtung in einem Resort / TBRU; (FM)**

**Tag 19 B: Fahrt Kaiteriteri - Picton - Wellington**

**Fährüberfahrt Südinsel - Nordinsel** von Picton - Wellington.

Fahrt: ca. 4 Stunden, Fährfahrt ca. 3 Stunden.

**Motel / gemeinsame Sanitäreinrichtungen; (F)**

**Tag 20 B: Fahrt Wellington - Mt. Egmont-Nationalpark**

Stadtrundgang Wellington - Kurzwanderung.

**Fahrzeit ca. 5 Std.; Übernachtung in einem Motor Inn / TBRU; (F)**

**Tag 21 B: Mt. Egmont-Nationalpark**

Tageswanderung im Nationalpark, je nach Verhältnissen auch Gipfelmöglichkeit.

**Gehzeit ca. 7 Std.; Übernachtung in einem Motor Inn / TBRU; (FM)**

**Tag 22 B: Fahrt Mt. Egmont-Nationalpark - Tongariro-Nationalpark**

Besuch Visitor Center - Wanderung Taranaki Falls.

**Fahrzeit ca. 4 Std.; Gehzeit ca. 2 Std.; Übernachtung in einem Motel; (F)**

**Tag 23 B: Tongariro-Nationalpark**

Tageswanderung **Tongariro Crossing**.

**Gehzeit 7 - 9 Std.; Übernachtung in einem Motel; (FM)**



**Tag 24 B: Fahrt Tongariro-Nationalpark - Rotorua**

Lake Taupo - Huka Falls - Waiotapu Geysirland.

**Fahrzeit ca. 5 Std.; Übernachtung in einem Motel; (F)**

**Tag 25 B: Rotorua**

Besuch Whakarewarewa - Maorisiedlung Ohinemutu - Green and Blue Lake.

**Übernachtung in einem Motel; (F)**

**Tag 26 B: Fahrt Rotorua - Coromandel/Hahei Beach**

Wanderung Mt. Maunganui - Bademöglichkeit.

**Fahrzeit ca. 5 Std.; Gehzeit ca. 2 Std.; Übernachtung in einem Motel / TBRU; (F)**

**Tag 27 B: Fahrt Hahei Beach - Auckland**

Je nach Gezeitenstand Hotwater Beach und/oder Cathedral Cove - Kurzwanderung (Kauri-Bäume) - Stadtrundfahrt.

**Fahrzeit ca. 4 Std.; Übernachtung in einem Hotel; (FA)**

**Tag 28 B: Flug Auckland - Seoul. Übernachtung in Seoul.**

Transfer zum Flughafen, Rückflug von Auckland nach Seoul. Transfer zum Hotel.

**Hotelübernachtung in Seoul;**

**Tag 29 B: Ankunft in Deutschland**

Transfer zum Flughafen und Weiterflug nach Frankfurt.

**(F)**

**Unser Service-Team berät Sie gerne.**

**Telefon-Nummer: 089-235 006-0**

**e-mail: [info@hauser-exkursionen.de](mailto:info@hauser-exkursionen.de)**

## Charakter der Tour und Anforderungen

Die schönsten Tagewanderungen der Nord- und Südinsel kombiniert mit festen Unterkünften.

Die anspruchsvollen, technisch jedoch unschwierigen Wanderungen schwanken zwischen 4 und 9 Stunden Gehzeit und setzen Trittsicherheit, gute Kondition und Durchhaltevermögen voraus. Da das Konzept dieser Reise Tageswanderungen vorsieht, können Sie auch mal ganz oder teilweise auf die Wanderung verzichten und einen Ruhetag einlegen. Wir weisen darauf hin, dass die Besteigung des Mt. Taranaki (Mt. Egmont) vor allem im Frühjahr und im Frühsommer von der jeweiligen Schneelage abhängig ist. Sollte der Gipfel unter Umständen nicht erreicht werden können, so bieten wir Ihnen eine ähnlich reizvolle Alternativwanderung in der Umgebung dieses „Bilderbuch-Vulkans“ an.

Während der Überlandfahrten sind Sie in einem Kleinbus unterwegs, der von Ihrer Reiseleitung gesteuert wird; das Hauptgepäck wird in einem Anhänger verstaut.

Die Vorteile dieser Art des Reisens liegen auf der Hand: Vor Ort stehen einer Kleingruppe dank Ihrer Flexibilität und des eingesetzten Kleinbusses mehr Möglichkeiten offen. Auch Ihre Reiseleitung kann sich intensiver um die einzelnen Teilnehmer kümmern.

Nachstehend finden Sie eine Übersicht der für diese Reise vorgesehenen Unterkünfte mit Aufschlüsselung der einzelnen Abkürzungen.

Hotel / Doppelzimmer (DZ) und Motel / DZ sind in der Art gleichzusetzen; TBRU = Two Bed Room Unit; Motel / TBRU = 2 getrennte Schlafräume / Aufenthaltsraum / sanitäre Einrichtungen teilen sich max. 4 Personen; Lodge / TBRU = landestypisch / Schlafräum auf DZ-Basis / sanitäre Einrichtungen teilen sich 4 oder mehr Personen, teils auch alle Gäste. Bei den Unterkünften auf den großzügigen Campgrounds Neuseelands ergeben sich auch Kontaktmöglichkeiten zu den einheimischen „Kiwis“, die diese Art des Reisens ebenfalls bevorzugen. Bitte haben Sie Verständnis, dass wir bei dieser Reise maximal 2 Einzelzimmer zur Verfügung stellen können, da wir oft in kleinen Unterkunfts-Einheiten übernachten. Auch bei den Einzelzimmern teilen Sie

sich (bei TBRU) die sanitären Anlagen mit anderen Gästen; zum Schlafen selbst haben Sie aber ein eigenes Zimmer.

Bei den Mahlzeiten ist das Frühstück an 23 Tagen, sowie an 9 Tagen ein Lunch-Paket und an 2 Tagen ein Abendessen im Reisepreis mit eingeschlossen. Frühstück und Lunch wird dabei meist gemeinsam mit der Gruppe zubereitet. Für die weiteren Hauptmahlzeiten kann die Gruppe je nach "Lust und Laune" entweder aus einer Gemeinschaftskasse die Lebensmittel gemeinsam unter tatkräftiger Mithilfe der Reiseleitung einkaufen und zubereiten oder ansonsten findet Ihre Reiseleitung auch immer ein spezielles, landestypisches Restaurant für Sie. Das Abschiedessen nehmen wir meist in einem Büffet-Restaurant ein, wo für jeden Geschmack bestens gesorgt ist. Für die nicht eingeschlossene Verpflegung müssen Sie mit ca. € 700,- (ohne Getränke) rechnen.

Bei dieser Reise sind alle Teilnehmerinnen und Teilnehmer auch dazu aufgefordert, aktiv und kameradschaftlich beim Einkaufen, Kochen und Abspülen etc. mitzuhelfen. Dies führt unserer Erfahrung nach auch immer zu einem verstärkten Gemeinschaftsgefühl innerhalb der Gruppe.

## Klima

Für Neuseeland gilt: „Es gibt kein schlechtes Wetter, nur unzweckmäßige Ausrüstung“. Durch die Insellage bedingt wechselt das Wetter nicht nur häufig und rasch, sondern auch von Ort zu Ort. Im Durchschnitt sind die Niederschläge, vor allem an der Westküste der Südsinsel, recht hoch, weshalb sich dort dichter Regenwald erstreckt. Im Hochgebirge darf man die schnell wechselnde Wetterlage nicht unterschätzen. So sind die neuseeländischen Alpen trotz ihrer relativ geringen Höhe ein sehr ernst zu nehmendes Gebirge von Westalpenformat (höchster Gipfel ist der 3.754 m hohe Mt. Cook, sein Maori-Name ist Aoraki).

## Ausrüstung

Den klimatischen Bedingungen entsprechend benötigen Sie neben leichten Sommersachen auch wetterfeste, warme Kleidung sowie guten Regenschutz. Für die Bergwanderungen sind Leichtberg- oder Trekkingschuhe erforderlich.



## Wichtige Hinweise

Bei dieser Reise kann es zu Programmumstellungen oder Routenänderungen kommen, bedingt durch die stark veränderliche Wetterlage, organisatorische Schwierigkeiten oder andere, nicht vorhersehbare Faktoren. In einem solchen Fall sind wir um Alternativen bemüht und werden für Ersatztouren - unter Umständen in anderen Gebieten - sorgen. Selbstverständlich ist es das Ziel Ihrer Reiseleitung und unserer Agentur, sämtliche Programmpunkte zu erreichen, doch können wir für die exakte Durchführung vorliegender Ausschreibung keine Garantie geben. Der nachfolgend geschilderte Programmablauf muss als Vorschlag bei einigermaßen günstigen Wetterverhältnissen betrachtet werden. Wir bitten um Ihr Verständnis. Zudem weisen wir ausdrücklich darauf hin, dass Sie auf eigene Gefahr an der Reise teilnehmen.

Wichtig: Auf Grund zunehmend strengerer Regelungen in den neuseeländischen Nationalparks benötigen wir bereits bei Ihrer Buchung die kompletten Passdaten! In diesem Zusammenhang ist auch zu sehen, dass auf dem Teilstück des Routeburn Tracks Sie Ihre Reiseleitung aufgrund von neuen Bestimmungen des Department of Conservation (Behörde zur Verwaltung der Nationalparks) nicht zum Key Summit begleiten kann. Sie erhalten vor Ort eine detaillierte Wegbeschreibung und wandern als sogenannter "Freedom Walker", also als Individual Trekker.

Aufgrund der **aktuellen Lage in Christchurch** nach dem Erdbeben vom Februar 2011 verzichten wir auf einen Stadtrundgang in Christchurch, um die Wiederaufbauarbeiten nicht zu behindern und wohnen ca. 30 Minuten außerhalb der Stadt.

## Einreise und Gesundheit

Für Staatsbürger der Bundesrepublik Deutschland, Österreichs und der Schweiz ist kein Visum erforderlich bei einem Touristenaufenthalt von maximal 3 Monaten. Für die Einreise genügt ein gültiger Reisepass, der noch mindestens 6 Monate über den Aufenthalt hinaus gültig sein muss.

Bei Buchung einer Reise befindet sich in Ihren Unterlagen ein Coupon für ein kostenloses, reisemedizinisches Informationsgespräch. Nutzen Sie diesen und informieren Sie sich in einer der Reisepraxen des BCRT (Berliner Centrum für Reise- und Tropenmedizin) über die Gesundheitsrisiken auf Ihrer Reise. Unter [www.bctropen.de](http://www.bctropen.de) finden Sie die Adressen der Reisepraxen des BCRT. Dort werden Sie von erfahrenen Ärzten individuell beraten. Sollten Sie die Möglichkeit eines Besuches nicht haben, erhalten Sie auch ausführliche telefonische Informationen bei dem unabhängigen Auskunftsservice über Gesundheitsrisiken im Ausland unter der Tel. 0900/1234 999 (1,98 Euro pro Minute aus dem dt. Festnetz, Stand:26. Aug 11) oder unter: [www.gesundes-reisen.de](http://www.gesundes-reisen.de).

## Leistungen

### Hauser-Inklusivleistungen

- Hauser-Reiseleitung ab/bis Neuseeland
- Flug mit Korean Air Frankfurt - Auckland - Frankfurt
- Inlandsflug mit Air New Zealand
- derzeitige Flughafensteuer, Abflugsteuer und Sicherheitsgebühren
- Übernachtung in Hotels, Motels, Resorts und Cabins
- 23 x Frühstück, 9 x Mittagessen, 2 x Abendessen
- Transfers/Fahrten lt. Programm
- Nationalparkgebühren
- Hauser-Top-Schutz im Wert von € 299,-; Reiserücktritts-Versicherung, Reisehaftpflicht-Versicherung, Reisekranken-Versicherung mit medizinischer Notfall-Hilfe, Rundum-Sorglos-Service

### Wunschleistungen

- Rail & Fly Bahnfahrkarte ab/bis deutscher Grenze €75
- Hauser ZUSATZ-Reiseschutz-Paket € 55,-: Reisegepäck-, Reiseunfall- und Reiseabbruch-Versicherung

## Termine und Preise:

Reisennummer: NZK01

Reisetage: 29 Tage

Teilnehmerzahl: 8-11

Hinweise zur Durchführung und Teilnehmerzahl siehe Katalog 2012, Seite 15.

Termine:	Preis:
19.11.2011 - 17.12.2011	4.835,00€
17.12.2011 - 14.01.2012	5.035,00€
14.01.2012 - 11.02.2012	4.990,00€
11.02.2012 - 10.03.2012	4.850,00€
17.03.2012 - 14.04.2012	4.850,00€
17.11.2012 - 15.12.2012	4.990,00€
15.12.2012 - 12.01.2013	5.190,00€
12.01.2013 - 09.02.2013	5.190,00€
09.02.2013 - 09.03.2013	4.990,00€
09.03.2013 - 06.04.2013	4.990,00€
Einzelzimmerzuschlag	1.050,00€

Den geplanten Reiseleiter und Zusatztermine finden Sie sobald bekannt bei dieser Reise unter [www.hauser-exkursionen.de](http://www.hauser-exkursionen.de)

## Im Reisepreis nicht enthaltene Leistungen

Reisegepäck-, Reiseunfall- und Reiseabbruch-Versicherung; fehlende Mahlzeiten (ca. € 600,- bis 700,-) Getränke, Trinkgelder, Einzelzimmer-Zuschlag, individuelle Ausflüge und Besichtigungen (wie z.B. Jetboat, Hubschrauber oder Gletscherflugzeuge) sowie Ausgaben persönlicher Art.



## Hauser Shop / Gutschein

Als Dankeschön für die Teilnahme an dieser Reise erhalten Sie einen Gutschein im Wert von 25.- € für den Hauser Shop.

Zur Komplettierung Ihrer Ausrüstung und für spezielle Fragen steht Ihnen unser Hauser Shop gerne zur Verfügung. Einen Überblick über das Angebot finden Sie unter [www.Hauser-Shop.de](http://www.Hauser-Shop.de) oder in der aktuellen Programmübersicht. Tel: 089 235006-21







## Reiseveranstalter/Beratung und Buchung

Hauser exkursionen international GmbH  
 Spiegelstr. 9,  
 81241 München

Tel. 089 / 23 50 06-0, Fax 089 / 23 50 06-99

E-Mail: [info@hauser-exkursionen.de](mailto:info@hauser-exkursionen.de) <<mailto:info@hauser-exkursionen.de>>

In Zusammenarbeit mit einer örtlichen Agentur  
 sowie den IATA-Luftverkehrsgesellschaften