

Réunion

La Réunion individuell entdecken







2.311



9x



-  **Organisierte Selbstfahrentour mit Mietwagen**
-  **Vier abwechslungsreiche Wanderungen mit einheimischem Bergführer**
-  **Kraterwanderung zum Vulkan Piton de la Fournaise (2.311 m)**
-  **Vulkankessel, kreolische Dörfer und tropische Strände**

Möchten Sie die Insel La Réunion individuell bereisen und gleichzeitig den Service einer organisierten Tour nützen? Möchten Sie darüber hinaus die schönsten Ecken der tropischen Insel zu Fuß entdecken und von den Ortskenntnissen eines Wanderführers profitieren? Dann ist diese Tour für Sie ideal!

Wir buchen Ihnen Flüge, Mietwagen, alle Unterkünfte und auf Wunsch auch eine Badeverlängerung. In St. Denis holt Sie unser Partner ab und übergibt Ihnen den Mietwagen sowie ein ausführliches Informationspaket mit Karten und Gutscheinen. Dann können Sie schon los und die Insel nach Ihrem Rhythmus erkunden.

Kaum haben Sie den Flughafen verlassen, fahren Sie durch tropisch bewachsene Schluchten und vorbei an riesigen Wasserfällen zum Cirque de Salazie. Am nächsten Morgen treffen Sie Ihren Wanderführer und wandern mit ihm durch Bambus- und Baumfarnwälder zu schönen Aussichtspunkten. Weitere geführte Wanderungen bringen Sie zum Cirque de Cilaos und Mafate - sie sind von Pflanzen überwuchert und immer von Vulkanen geprägt. Am Piton de la Fournaise zeigt Ihnen der Führer die schönsten Lavaformen und Nebenkrater in der Caldera und bringt Sie durch ein wildes Tal zum abgelegenen Dorf Cayenne.

Ansonsten gestalten Sie Ihre Zeit frei, zu sehen gibt es viel. Bummeln Sie über einen kreolischen Markt, erkunden Sie die wilde Küste des Südens, besuchen Sie einen der wunderschönen Botanischen Gärten, unternehmen Sie weitere Wanderungen oder baden und schnorcheln Sie im Indischen Ozean! Sollte unterwegs Hilfe nötig sein, ist unser örtlicher Partner immer für Sie da.

Mindestteilnehmer: 2

Preis je nach Abreisetermin ab 1.090,- € pro Person im Doppelzimmer zuzüglich Flug

Bitte fragen Sie den Preis für Ihren gewünschten Reisetermin an! Dies ist ein Mindestpreis. Je nach Abreisetermin oder Größe des gewünschten Mietwagens kann der Preis wegen unterschiedlicher Flugtarife und Saisonpreise unserer Leistungsträger schwanken.

Geplanter Programmablauf

(Verpflegung: F=Frühstück M=Mittagessen A=Abendessen)

Tag 1: Anreise

Auf Wunsch buchen wir Ihnen den Linienflug von Deutschland über Paris nach Saint-Denis (andere Anschlussflüge ab der Schweiz oder Österreich auf Anfrage).

Tag 2: Saint-Denis - Hellbourg

Ankunft in Saint-Denis, Empfang am Flughafen durch unsere örtliche Agentur, persönliche Übergabe des gebuchten Mietwagens sowie der Reisedokumente und des Informationsmaterials zur Tour. Fahrt Richtung St. Benoît durch für die Ostküste typische Zuckerrohrfelder. Danach weiter in den Cirque de Salazie, dem von Pflanzen überwucherten, für seine Wasserfälle bekannten Vulkankessel. Erste Eindrücke von der Berglandschaft der Vulkaninsel.

Hotel in Hellbourg;

Tag 3: Hellbourg - Wanderung Trou de Fer

Morgens treffen Sie Ihren Wanderführer. Sie verlassen mit ihm das Dorf Hellbourg - vorbei an Gemüsefeldern wandern Sie über Serpentinpfade entlang der Wände des Cirque de Salazie aufwärts. Dabei kommen Sie durch üppige Vegetation ins Herz des tropischen Waldes von Bélouve und erreichen Ihr Wanderziel Trou de Fer mit seinem beeindruckenden Wasserfall, der in ein riesiges Loch in der Erde zu stürzen scheint und schließlich in den Tiefen einer Schlucht verschwindet. Sie kehren nach Hellbourg zurück und haben den Rest des Tages zur freien Verfügung.

Gehzeit ca. 6 Std.; Hotel in Hellbourg; (F)

Tag 4: Plaine des Palmistes - Plaine des Cafres

Rückkehr mit dem Mietwagen Richtung Küste. In St. André können Sie das „Haus der Vanille“ besichtigen oder je nach Wochentag die Vanille-Kooperative in Bras Panon besuchen. Genießen Sie die Einsamkeit der Ostküste. Zur Zeit der Zuckerrohrernte (Juni bis Dezember) trifft man hier noch immer Ochsenkarren an, die die Ernte transportieren. Fahrt über die in den Bergen liegende Plaine des Palmistes mit aufgrund ihrer üppigen Pflanzenwelt hohen Luftfeuchtigkeit (Rhododendron, Baumfarne etc.). Je nach Ankunftszeit können Sie zu Fuß noch einen etwa einstündigen Ausflug zum Wasserfall Cascade Bibéron unternehmen. Weiterfahrt durch die Berglandschaft zur Hochebene Plaine des Cafres.

Hotel in Plaine des Cafres; (F)

Tag 5: Vulkanwanderung zum Piton de la Fournaise

Frühmorgens erwartet Sie der Wanderführer beim Vulkanmuseum und bespricht mit Ihnen die Möglichkeiten für die Wanderung zum Piton de la Fournaise (2.631 m). Fahrt zum Aussichtspunkt Pas de Bellecombe (2.311 m). Nun können Sie zwischen verschiedenen Touren unterschiedlicher Länge wählen, z.B. den 200 m tiefen Abstieg über die Kesselwand in den Krater und Wanderung zum kleinen Krater Formica Léo (ca 2-3 Stunden hin und zurück). Oder Sie unternehmen eine größere Vulkanrunde Richtung Gipfel des im Krater stehenden Kegels (6 bis 7 Stunden Gehzeit). In jedem Fall benötigen Sie gute Wanderschuhe und warme Kleidung sowie Regenschutz und viel Wasser zum Trinken.

Hinweis: Der Fournaise ist einer der aktivsten Vulkane der Welt und immer wieder kommt es zu spektakulären Ausbrüchen. Diese verändern dann die Landschaft manchmal derartig, dass die Wandermöglichkeiten den neuen Bedingungen angepasst werden müssen. Ihr Führer kennt die aktuelle Lage und wird ggf. darauf in optimaler Weise reagieren um Ihnen die einzigartige Vulkanlandschaft näher zu bringen.

Nach Rückkehr am Nachmittag können Sie das interessante Vulkanmuseum besuchen (geöffnet Dienstag bis Sonntag bis ca. 17.30 Uhr).

Hotel in Plaine des Cafres; (F)

Tag 6: St. Pierre - Cilaos

Heute empfehlen wir Ihnen, die Südküste zu erkunden. Das nette Städtchen St. Pierre mit seinen kreolischen Villen und Kolonialbauten lohnt einen Besuch genauso wie die Perlen der Südküste: der traumhaft schöne, von Kokospalmen gesäumte Strand von Grande Anse und die wilde Bucht von Manapany. Wenn Sie schließlich bei St. Louis der Panoramastraße folgen, die sich über zahlreiche Kurven, Kehren, Tunnel und Engstellen hinauf in die Vulkanberge nach Cilaos schlängelt, können Sie sich gut vorstellen, dass der Bau eine Meisterleistung war, die neun Jahre gedauert hat. Sie nennt sich nicht umsonst „Straße der 400 Kurven“.

Hotel in Cilaos; (F)

Tag 7: Cilaos - Wanderung Bassin Bleu und Cascade Bras Rouge

Cilaos liegt auf 1.200 m Höhe inmitten der vulkanischen Bergwelt des Inselinneren und unweit des höchsten Punktes, dem Vulkan Piton des Neiges mit 3.069 m. Bekannt ist Cilaos auch wegen seiner Thermalquellen. Auch heute unternehmen Sie eine geführte Wanderung. Auf und ab wandern Sie entlang der steilen Hänge des Kessels in die tiefe Schlucht des Flusses Bras Rouge, wo ein kurzes Bad im kühlen Becken eines kleinen Wasserfalls, dem Bassin Bleu, möglich ist. Der von meterhohen Agaven gesäumte Weg führt uns nun zunächst wieder hinauf, wo wir traumhafte Ausblicke über die schroffe Landschaft des Vulkankessels und sogar bis zum höchsten Gipfel der Insel, den Piton des Neiges (3.069m) genießen können bevor wir zum ca. 80 Meter hohen Wasserfall Bras Rouge absteigen. Nach einem letzten Aufstieg erreichen wir wieder das Plateau und unseren Ausgangsort Cilaos.

Gehzeit 4 - 5 Std.; Hotel in Cilaos; (F)

Tag 8: Cilaos - St. Gilles

Je nach Ihrer persönlichen Zeitgestaltung bleiben Sie noch etwas in den Bergen oder fahren gleich morgens Richtung Westküste. In St. Leu können Sie das große, in einer ehemaligen Zuckerfabrik untergebrachte Agrarmuseum Stella Matutina besichtigen. Oder besuchen Sie das botanische Schutzgebiet „Les Mascarins“, wo es die endemischen Pflanzen der Inseln des Indischen Ozeans zu entdecken gibt. In St. Gilles können Sie im Meer baden oder auch schnorcheln.

Hotel in St. Gilles; (F)



Tag 9: Wanderung Cayenne

Nach dem Frühstück fahren Sie etwa 20 Minuten und treffen sich in Rivière des Galets mit Ihrem Wanderführer. Er zeigt Ihnen heute den Cirque de Mafate, ein wahres Wanderparadies. Sie steigen nach einer kurzen Fahrt mit einem Allrad-Taxi das Tal von Rivière des Galets hinauf. Dieser Pfad wird seit Jahrhunderten als Weg benutzt und führt in den urwüchsigen und am schwersten zugänglichen Vulkankessel der drei Cirques. Auch heute noch ist der Mafate nur zu Fuß oder mit dem Helikopter erreichbar. Auf dem Weg warten einige Flussquerungen auf Sie. Langsam erreichen Sie das Herz des Cirque, die Landschaft ist von bizarren Erosionsformen geprägt, wild und faszinierend. Ihr Ziel ist Cayenne mit einigen Häusern, deren Bewohner isoliert in völliger Abgeschiedenheit und Idylle leben. Unterwegs sehen Sie die Gipfel des Piton Cabris und Piton Tortue. Auf dem Rückweg durch das Tal des Rivière des Galets wandern Sie vorbei an einer Badestelle, wo Sie sich erfrischen können. Danach fahren Sie zurück nach St. Gilles.

Gehzeit ca. 6 Std.; **Hotel in St. Gilles; (F)**

Tag 10: Piton Maido

Wir empfehlen, frühmorgens zum Piton Maido zu fahren. Von dem 2.190 m hohen Gipfel, einer richtigen Aussichtskanzel, haben Sie eine einzigartige Sicht in den Cirque de Mafate. 1.100 m unter sich sehen Sie den Weiler Roche Plate, und der Blick reicht weiter zu verschiedenen bis fast 3.000 m hohen Gipfeln. Auch hier gibt es diverse Wandermöglichkeiten. Ansonsten können Sie bei der Rückfahrt eine traditionelle Destillerie besuchen, wo den Geranium-Blüten der Duft entzogen wird.

Hotel in St. Gilles; (F)

Tag 11: St. Gilles

Badetag in St. Gilles! Sie können sich am Meer erholen oder eine neue Seite der kreolischen Insel bei einem Bootsausflug genießen. Außerdem kann die landschaftliche Vielfalt der Insel bei einem Helikopterflug von oben erlebt werden. Für botanisch Interessierte empfiehlt sich ein Ausflug zum Botanischen Garten „Jardin d'Eden“. Nachmittags fahren Sie von St. Gilles nach St. Denis, geben dort den Mietwagen ab und fliegen abends von St. Denis über Paris nach Deutschland.

(F)

Tag 12: Ankunft in Deutschland

Morgens Ankunft in Paris und Anschlussflug von Paris nach Deutschland.

Zusatzbaustein 2 Tage Besteigung des Piton des Neiges

Wenn Sie die Reise um zwei Tage Bergtour erweitern möchten, bieten wir Ihnen diesen Zusatzbaustein an, der nach Tag 7 eingeschoben wird. Sie können am Tag 8 in der Nähe von Cilaos das Auto parken und zur Berghütte (Mehrbettzimmer, Halbpension) unterhalb des Piton des Neiges aufsteigen (ca. 1.100 Höhenmeter im Aufstieg). Am Tag 9 können Sie frühmorgens von der Hütte (2.478 m) zum Sonnenaufgang auf den Piton des Neiges (3.069 m) aufsteigen. Danach Frühstück auf der Hütte und Abstieg. Übernachtung in Cilaos. Fortsetzung des üblichen Programmes. Tag 10 bis 14 entsprechen der Beschreibung Tag 8 bis 12.

Aufpreis p.P. ca. 140,- € p.P. (incl. 1 x Hüttenübernachtung mit Halbpension, 1 x Hotelübernachtung/ÜF und Mietwagenverlängerung). Dabei ist kein extra Wanderführer vorgesehen, denn die Wegfindung auf dieser Strecke ist kein Problem, wenn Sie etwas Erfahrung haben.

Unser Service-Team berät Sie gerne.

Telefon-Nummer: 089-235 006-0

e-mail: info@hauser-exkursionen.de

Charakter der Tour und Anforderungen

Wanderungen, von Bergführer begleitet, erfordern mittlere Kondition und Trittsicherheit. Tour mit Freiraum für eigene Erkundungen.

Die Insel bietet enorm viel zum Entdecken. Den Zeitplan bestimmen Sie bei dieser Reise selbst und auch wo und wie Sie die Schwerpunkte legen. Unsere Organisation bietet Ihnen den idealen Rahmen, die Vielfalt der Vulkaninsel im Indischen Ozean zu erleben. Sie sind frei von organisatorischen Überlegungen, haben Freiraum für die individuelle Gestaltung der Tage und lernen ausgewählte Naturschönheiten durch den örtlichen Wanderführer kennen.

In St. Denis am Flughafen werden Sie empfangen durch unseren deutsch- oder englisch-sprechenden Vertreter (je nach Verfügbarkeit) und Sie erhalten eine gute Einweisung in Ihre Tour. Hier haben Sie noch einmal die Gelegenheit, Fragen zum Ablauf der Tour zu stellen. Informationsmaterial und eine Karte der Insel werden Ihnen ausgehändigt sowie die Leistungsgutscheine für die einzelnen Übernachtungen. Für die Übernachtungen haben wir kleine, landestypische Hotels der 2-Sterne-Kategorie gewählt.

An den Tagen mit geführten Wanderungen treffen Sie Ihren Wanderführer zu einem festgesetzten Zeitpunkt. In der Regel kann es bei einzelnen Wanderungen sein, dass andere Wanderteilnehmer (meist international) dazustoßen, oft sind unsere Kunden auch alleine mit dem Führer unterwegs. Dann haben Sie selbstverständlich die Möglichkeit, die Wanderungen auch nach Ihren Wünschen etwas zu ändern. Die Dauer der Wanderungen kann verkürzt werden. Denken Sie immer daran, genügend Wasser und Verpflegung mitzunehmen, da es unterwegs meist nichts zu kaufen gibt. Ihr Wanderführer spricht Französisch und Englisch, kein Deutsch. Gewisse Sprachkenntnisse oder Reiseerfahrung sind daher von Vorteil.

Klima

Die vier Jahreszeiten unserer Breitengrade sind auf Réunion auf zwei „zusammengeschrunpft“. Von April bis November, dem milden Winter, ist es trocken und ideal zum Wandern. Der Wind kann frisch sein, die durchschnittliche Tagestemperatur beträgt 25°C, nachts sinkt das Thermometer auf ca. 18°C ab. Dem vom Meer kommenden Passatwind ist das unterschiedliche Wetter an der Ost- und Westküste der Insel zuzuschreiben. Durch seine Einwirkung regnet es gelegentlich auch im Winter.



Der Sommer umfasst die Monate Dezember bis März und gilt als Regenzeit. In dieser Zeit kommt es zu meist kurzen Schauern, die durchschnittliche Tagestemperatur liegt bei 30°C. Die Haupt-Zyklonzeit liegt meist zwischen Februar bis März, weshalb wir in dieser Zeit eher von Reisen nach La Réunion abraten. Die Küsten der Insel weisen ein warmes, tropisches Klima auf. An der Ostküste ist es oft windig, es kommt zu Wolkenbildungen und zu ganzjährigen Niederschlägen am Massiv des Piton de la Fournaise. Die Westküste ist dagegen sonnig, windgeschützt und hat einen Sandstrand. Der größte Teil der Insel ist dem Hochland zuzurechnen, das Klima ab 1.500 m Höhe ist ähnlich dem Sommerklima in den Alpen: tagsüber warm mit Temperaturen von ca. 20°C bis 25°C. Von Juli bis August kann es oberhalb 1.500 m nachts Raureif und Frost geben, zum Wandern sind die Bedingungen tagsüber aber immer noch sehr gut. Die Wetterbedingungen auf der Insel sind unterschiedlich, jeder Ort hat sein eigenes Mikroklima und eine eigene Pflanzenwelt. Genau das macht den Reiz der Insel Réunion aus.

Den klimatischen Bedingungen entsprechend ist sowohl leichte, atmungsaktive als auch warme Kleidung (Pullover, Anorak, Regenschutz etc.) nötig. Für die Wanderungen empfehlen wir Bergschuhe mit Profilgummi-Sohle.

Wichtige Hinweise

Selbstverständlich ist es das Ziel Ihrer Reiseleitung und unserer Partner, sämtliche Programmpunkte zu erreichen. Sollte es witterungsbedingt, aus organisatorischen oder sonstigen Gründen notwendige Abweichungen von der Ausschreibung geben, bitten wir um Ihr Verständnis.

Einreise und Gesundheit

Zur Einreise nach La Réunion genügt für Staatsbürger der Europäischen Union der Personalausweis, da Sie in französisches Staatsgebiet reisen.

Es sind keine Impfungen vorgeschrieben, empfohlen wird Impfschutz gegen: Hepatitis A, Tetanus, Diphtherie und Polio. Bei Buchung einer Reise befindet sich in Ihren Unterlagen ein Coupon für ein kostenloses, reisemedizinisches Informationsgespräch. Nutzen Sie diesen und informieren Sie sich in einer der Reisepraxen des BCRT (Berliner Centrum für Reise- und Tropenmedizin) über die Gesundheitsrisiken auf Ihrer Reise. Unter www.bctropen.de finden Sie die Adressen der Reisepraxen des BCRT. Dort werden Sie von erfahrenen Ärzten individuell beraten. Sollten Sie die Möglichkeit eines Besuches nicht haben, erhalten Sie auch ausführliche telefonische Informationen bei dem unabhängigen Auskunftsservice über Gesundheitsrisiken im Ausland unter der Tel. 0900/1234 999 (1,98 Euro pro Minute aus dem dt. Festnetz, Stand: Aug. 11) oder unter: www.gesundes-reisen.de.

Leistungen

Hauser-Inklusivleistungen

- Programm ab/bis La Réunion
- Übernachtung in Hotels
- Mietwagen z.B. Kategorie A (Renault Clio o.ä.)
- persönliche Übergabe des Mietwagens, der ausführlichen Reisedokumente und Kartenmaterial
- 4 geführte Wanderungen mit örtlichem, Englisch sprechendem Führer

Wunschleistungen

- Diese Tour ist zu frei wählbaren Terminen buchbar und beinhaltet nicht den Flug nach La Réunion. Preise jeweils abhängig von Abreisedatum und Verfügbarkeit. Bitte fragen Sie uns nach einem individuellen Angebot.

Termine und Preise:

Reisennummer: REK02

Reisetage: 12 Tage

Teilnehmerzahl: 2

Hinweise zur Durchführung und Teilnehmerzahl siehe Katalog 2012, Seite 15.

Preis je nach Abreisetermin ab 1.090 € pro Person im Doppelzimmer zuzüglich Flug.

Bitte fragen Sie den Preis für Ihren gewünschten Reiseternin an! Dies ist ein Mindestpreis. Je nach Abreisetermin oder Größe des gewünschten Mietwagens kann der Preis wegen unterschiedlicher Flugtarife und Saisonpreise unserer Leistungsträger schwanken.

Im Reisepreis nicht enthaltene Leistungen

nicht enthaltene Mahlzeiten, Getränke; Trinkgelder, Eintrittsgelder, für Mietwagen Benzin, Steuer für Übernahme am Flughafen (ca 16,- Euro), falls gewünscht Haftungsausschluss, Ausgaben persönlicher Art, evtl. neu erhobene Zuschläge der Fluggesellschaften.

Hauser Shop

Zur Komplettierung Ihrer Ausrüstung und für spezielle Fragen steht Ihnen unser Hauser Shop gerne zur Verfügung. Einen Überblick über das Angebot finden Sie unter www.Hauser-Shop.de oder in der aktuellen Programmübersicht. Tel: 089 235006-21







Reiseveranstalter/Beratung und Buchung

Hauser exkursionen international GmbH
Spiegelstr. 9,
81241 München

Tel. 089 / 23 50 06-0, Fax 089 / 23 50 06-99
E-Mail: info@hauser-exkursionen.de
In Zusammenarbeit mit einer örtlichen Agentur
sowie den IATA-Luftverkehrsgesellschaften